第六回
日光千人同心街道ジャーニーラン

令和七年六月七日(土)〜八日(日)

主催／スポーツエイド・ジャパン

第６回 日光千人同心街道ジャーニーラン

江戸時代、徳川氏の関東入国に伴い、かつて甲斐国・武田氏に仕えていた武士が幕府の家臣として、江戸城と甲州口の防備にあたるようになったのが八王子千人同心。往時、その名の通り1000人の同心が八王子千人町を中心に居住していたという。
後に日光東照宮火の番が彼らの主たる任務になり、八王子千人町から拝島宿、坂戸宿、館林宿へと北上し、天明宿(佐野市)で例幣使街道、楡木宿(鹿沼市)で壬生街道、今市宿で日光街道に合流して東照宮に至る四十里(約160km)の道程を50人ずつ交替で参じることになる。
この道筋こそが千人同心街道（別称日光脇往還、日光裏街道、日光火之番街道）で、承応元年（1652年）から慶応4年（1868年）までの間に1000回を超える勤番のための往来があったといわれている。
歴史の舞台から彼らの姿が途絶えて150年の時が流れた今、私たちはその史実を追体験する旅に発つ。

開催日	2025年6月7日(土)～6月8日(日)
種目	159kmジャーニーラン
コース	東京都八王子市千人町～埼玉県坂戸市～群馬県館林市～栃木県佐野市(千人同心街道)～鹿沼市楡木
	(例幣使街道)～日光市今市(壬生街道)～日光東照宮
会場	興岳寺（東京都八王子市千人町1-2-8）JR中央線西八王子駅北口より徒歩5分
受付	6月7日(土) 6時40分～7時10分
開会式ルール説明会	6月7日(土) 7時10分～ ※荷物預かり(ゴール地点への搬送)はありません。各自すべて背負って走ってください。
スタート	6月7日(土) 8時 興岳寺前
ゴール	日光東照宮表門前 6月18日(日)16時 ゴール閉鎖(制限時間32時間)
チェックポイント	24ヶ所(別表) すべてのチェックポイントの通過をもって完走とします。
エイドステーション	4ヶ所(別表)ドリンク、軽食
記録	チェックポイント通過時、ゴール時に各自スマートフォンから大会記録専用フォームに入力してください。
完走証	記録速報フォームよりPDFデータにて発行 ＊順位表彰はありません。
参加料	5,800円（エイドステーションでの飲食費、資料代、傷害保険料等を含む）
参加資格	①大会当日の年齢が20歳以上であること。
	②2022年6月以降のウルトラマラソン大会で70km以上の走破経験があること。
	③地図が読めること。
	④開会式に出席し、競技説明を受けること
	＊開会式・競技説明会を欠席すると出走が認められませんのでご注意ください。
募集定員	150人
エントリー	スポーツエイド・ジャパン公式サイト「エントリーフォーム」http://sportsaid-japan.org/NEW/entry/
	からのみとなります。
申込期限	5月7日(水) ＊エントリー受付開始日時は決定し次第、スポーツエイド・ジャパン公式サイト、フェイスブックにてお知らせ

大会事務局 NPO法人スポーツエイド・ジャパン内 大会事務局

〒350-0455 埼玉県入間郡毛呂山町阿諏訪1221
TEL/049-294-5603 080-5085-5603 FAX/049-298-7788
E-mail info@sportsaid-japan.org URL http://sportsaid-japan.org

チェックポイント（CP）
エイドステーション（AS） ※予定

No.	距離	名称
START		千人町 「興岳寺」
CP 1	8.4km	拝島宿 「中宿公会堂」
CP 2	16.8km	箱根ヶ崎宿 大橋
CP 3	19.2km	二本木宿 上宿道標
AS1	**22.95km**	**わかくさ学校入口交差点**
CP 4	24.4km	扇町屋宿 上町道標
CP 5	27.9km	根岸宿 日光脇往還標柱
CP 6	33.2km	高萩宿 金毘羅大権現石碑
CP 7	40.1km	坂戸宿 延命地蔵
AS2	**42.4km**	**萬福寺駐車場**
CP 8	42.5km	昔を偲ぶ よすがの場所
CP 9	45.7km	高坂宿 六地蔵
CP10	50.3km	松山宿 馬頭観音
CP11	60.1km	吹上宿 中山道・間の宿道標
CP12	64.5km	忍宿 御本陣跡石碑
AS3	**70.65km**	**祥雲寺駐車場**
CP13	71.3km	新郷宿 旧本陣「須永家」
CP14	73.9km	川俣宿 道標
CP15	88.4km	天明宿 群馬銀行前
CP16	91.4km	犬伏宿 犬伏小学校前
AS4	**101.8km**	**富田宿 本陣跡**
CP17	101.8km	富田宿 本陣跡
CP18	108.5km	栃木宿 旧本陣「長谷川家」
CP19	111.3km	合戦場宿 道標
CP20	118.8km	金崎宿 旧本陣「古澤家」
CP21	123.8km	楡木宿 「楡木山成就院」
CP22	130.0km	鹿沼宿 旧本陣「鈴木内科」
AS5	**134.4km**	**富岡交差点**
CP23	139.3km	文挟宿 延命地蔵
CP24	150.6km	今市宿 道標
GOAL	159.0km	日光東照宮表門

エイドステーション（AS） ※予定

No.	距離	名称
AS1	22.95km	わかくさ学校入口交差点
AS2	42.4km	萬福寺駐車場
AS3	70.65km	祥雲寺駐車場
AS4	101.8km	富田宿 本陣跡
AS5	134.4km	富岡交差点

【注意事項】

■コース上に誘導員はいません。コースは間違いやすい箇所も多いので、地図を読みながら進んでください。印刷した地図は大会約10日前にお送りします。その他、googleマップを作成し、公開します。

■設定したチェックポイント（24ヶ所）を必ず通過してください。その際、到着時刻をスマートフォンから大会専用フォームに入力してください。

■荷物はすべて背負って進んでください。主催者による荷物預かり・搬送はありません。

■車両の通行量が多い箇所、歩道のない箇所もあります。交通法規を遵守し、安全最優先で進んでください。

■ライト、反射材等の夜間安全装備を所持（電池等予備も含め）し、日没後は速やかにそれらを装着してください。重要な安全装備ですので不所持は失格となります。また明るさ、夜間認識性能等、充分なものでないと主催者が認めた場合も失格となります。

■深夜に住宅街を通過する場合は、充分な配慮をお願いします。また、市街地等歩行者の多い箇所は歩いて通過してください。

■コンビニエンスストア等がない区間もあります。行動食、水分は常に携行してください。

■大会中、参加者と主催者の間で連絡をとり合う必要が生じる場合もありますので、必ず携帯電話を通話可能な状態にしておいてください。

■途中リタイヤする 場合は、必ず大会本部に連絡してください。

スタート会場案内

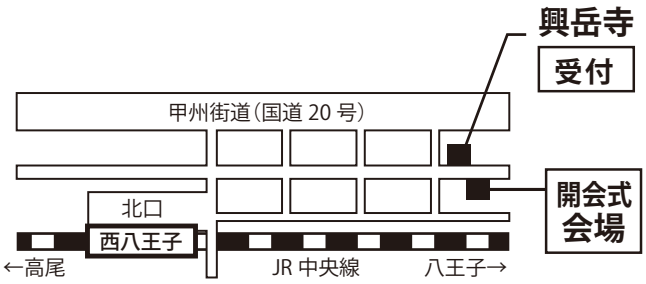

萬松山興岳寺は、八王子千人同心にゆかりが深い寺院。1868年の戊辰戦争時、官軍の攻撃が迫った日光を戦禍から救ったのは、紛れもなくここの墓地に眠っている千人同心頭　石坂弥次右衛門義禮の尽力によるものだとされています。彼のその功績が称えられて当寺院境内に建立された顕彰碑は八王子市の史跡にも指定されており、またその縁で八王子市と日光市は姉妹都市になっています。

【コースマップ】

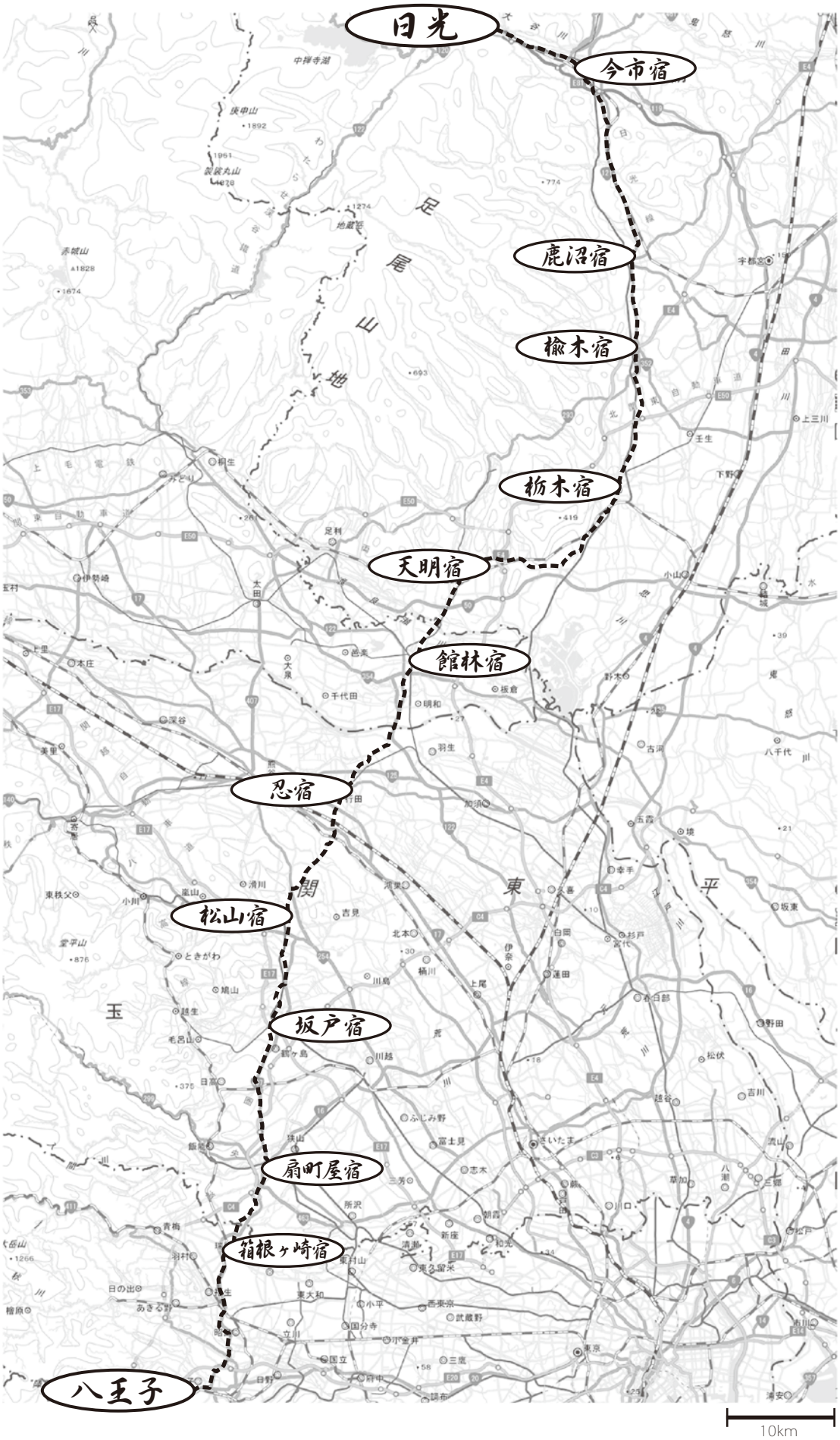

【コース高低図】
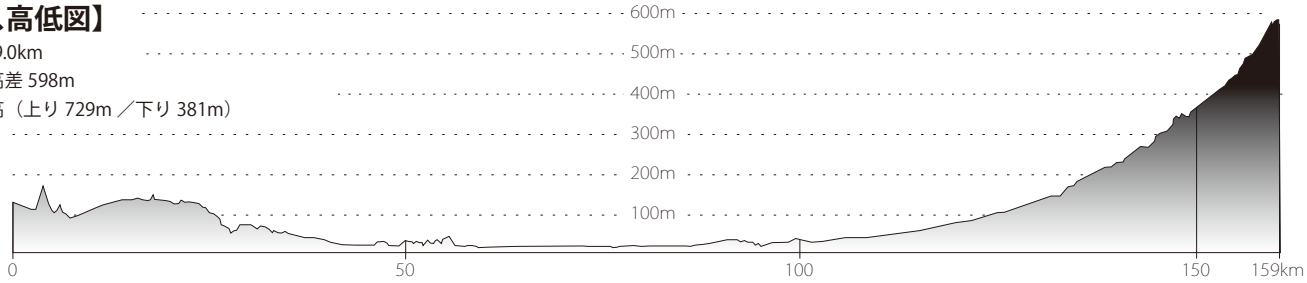
全長 159.0km
最大標高差 598m
累積標高（上り 729m ／下り 381m）