

第11回

日本百名山

りょう

かみ

さん

ろく

2023

6/25

日

両神山麓 トレラン

コース上で
小鹿野町の花
花しょうぶ
鑑賞

20.7 km

6.3 km

コースとなる日本百名山・両神山の麓「両神国民休養地」のハイキング道は、整備が行き届いた、まさにトレランパラダイス! 「森林浴の森日本百選」に選ばれているこの地での快適なトレランを満喫してください。

主催 / スポーツエイド・ジャパン

埼玉マラソングランドスラム

Saitama Marathon Grand Slam



この大会は埼玉マラソングランドスラムの加盟大会です。

加盟大会に数多く参加された方には認定証、および副賞が授与されますので、奮ってご参加ください。詳細は、スポナビ! サイトマ! 埼玉マラソングランドスラム連絡協議会のページ (<https://www.pref.saitama.lg.jp/spo-navi/approach/marathongrandslam.html>) をご覧ください。

第11回 **日本百名山** 両神山麓トレイルラン

開催要項

開催日 2023年 6月25日(日) ※雨天決行

開催地 埼玉県小鹿野町両神地区 森林浴の森日本百選「両神国民休養地」 ※更衣室、荷物置場、貴重品預かり所あり

種目 20.7kmトレイルラン 女子18～49歳(高校不可)、50歳以上、男子18～39歳(高校不可)、40歳代、50歳代、60歳以上
6.3kmトレイルラン 女子小学、中学～49歳、50歳以上、男子小学、中学～44歳、45～54歳、55歳以上
(参加人数によって年齢区分の変更あり)

コース ■20.7km/公園管理道路入口付近～公園管理道路～山居広場～展望休憩舎～両神社奥社～鳥居山コース～《花しょうぶ園～薬師堂コース～山居広場～展望休憩舎～両神社奥社～鳥居山コース～花しょうぶ園》※《》間をさらに2周～両神社
■6.3km/公園管理道路入口付近～公園管理道路～山居広場～展望休憩舎～両神社奥社～鳥居山コース～両神社

受付 ナンバーカード、プログラム等は事前(約10日前)発送しますので、大会当日の受付はありません。
申込み後に転居等、住所変更された際は、必ず新住所を事務局までご連絡ください。

開会式 9:40～ 国民宿舎両神荘前 芝生広場

スタート 10:20 (20.7km、6.3km同時スタート)
公園管理道路入口付近(会場より250m)

エイドステーション 第1エイド/花しょうぶ園、第2エイド/山居広場

関門 20.7kmの部のみ 第1エイド・花しょうぶ園(15.3km地点)14時40分 第2エイド/山居広場(17km地点)15時10分

ゴール 両神社(制限時間/20.7km 5時間30分、6.3km 2時間30分)

表彰 各部1～3位

完走証 当日発行(参加者全員の記録は大会終了後にスポーツエイド・ジャパン公式サイトにて公開)

定員 20.7km 500名 6.3km 250名

参加料 20.7km …… 4,900円 6.3km 一般 …… 4,200円
6.3km 高校生以下 …… 3,200円

参加賞 地元特産品(予定)、会場の出店ブースで利用できる「ふるさとの味食事券」(500円・大会当日のみ有効)

申込方法 スポーツエントリー <https://www.sportsentry.ne.jp>

※上記サイトのみとなりますのでご了承ください。

申込期限 2023年 5月25日(木)

※エントリー受付開始日時は決まり次第スポーツエイド・ジャパン公式サイト、フェイスブックにてお知らせ

問合せ先 スポーツエイド・ジャパン内 大会事務局 …… 〒350-0455 埼玉県入間郡毛呂山町阿諏訪 1221

TEL/049-294-5603 080-5085-5603 FAX/049-298-7788

E-mail info@sportsaid-japan.org URL <http://sportsaid-japan.org/>

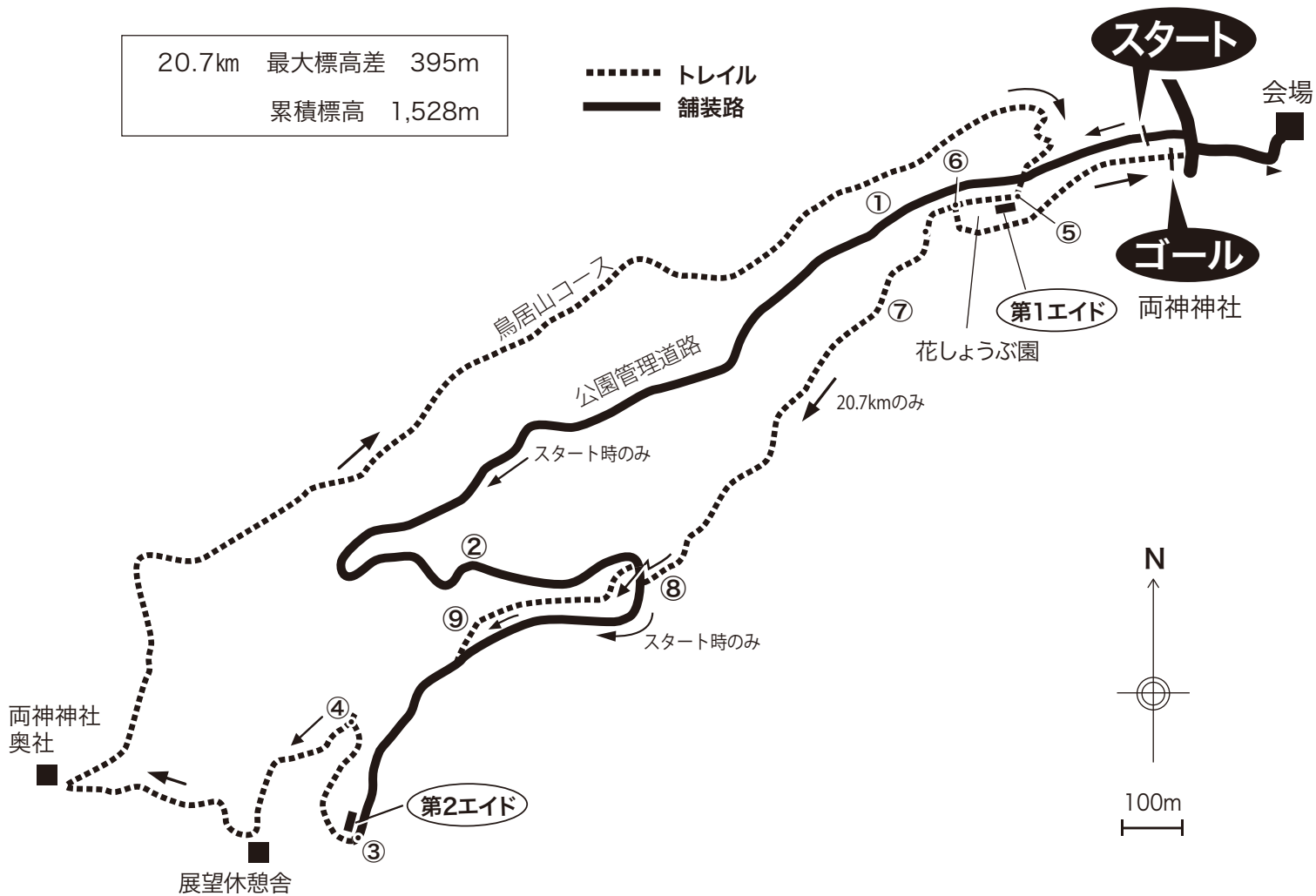
■コースマップ

20.7km スタート→①→②→③→④→⑤→⑥→⑦→⑧→⑨→③→④→⑤→⑥
 ↳⑦→⑧→⑨→③→④→⑤→⑥→⑦→⑧→⑨→③→④→⑤→⑥→ゴール

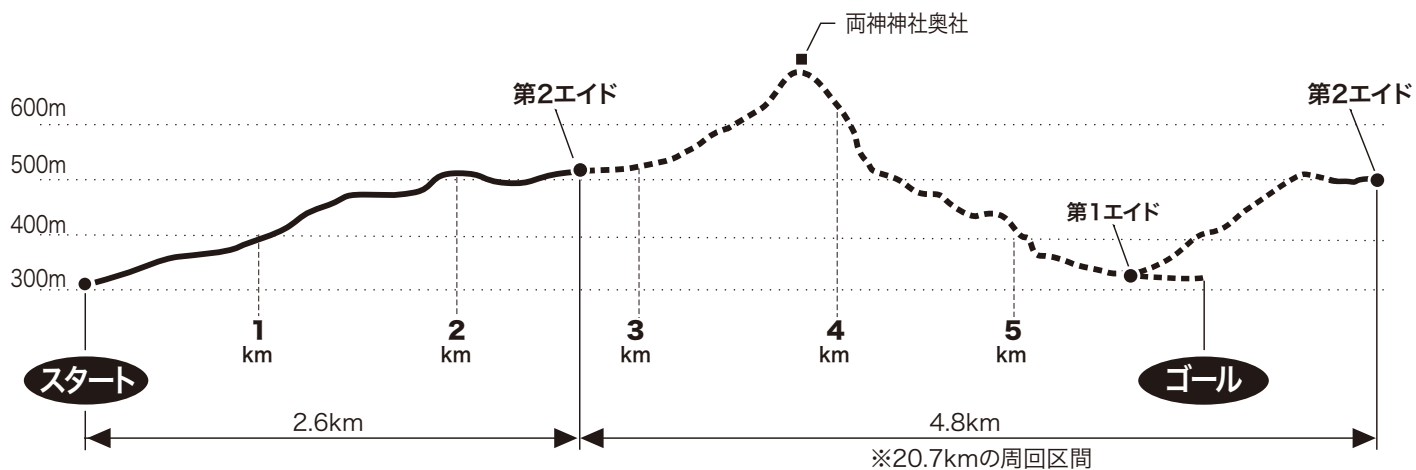
6.3km スタート→①→②→③→④→⑤→⑥→ゴール

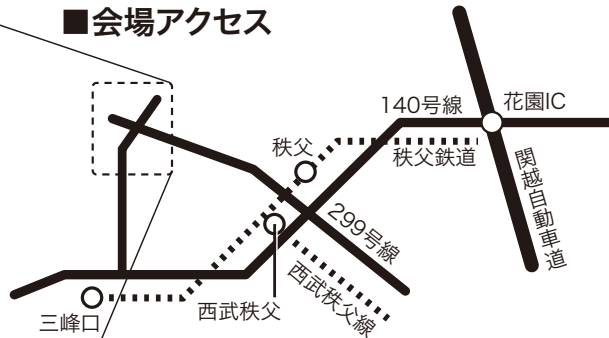
20.7km 最大標高差 395m
 累積標高 1,528m

..... トレイル
 ——— 舗装路



■高低図





- 西武秩父線・西武秩父駅～会場 大会専用バス(往復・1,300円)
6月25日(大会当日)往路8時25分発、帰路は13時～16時50分に
約30分間隔で運行予定
※料金は当日乗車時に係員にお支払いください。
※大会専用バス利用の方は参加申し込みの際にご明記してください。
(座席の指定はできません)

【小森川で川遊び&ホテル鑑賞】

両神荘のすぐ近くを流れる小森川では川遊びができます。また、夜はホテルの乱舞を鑑賞することができます。

※ホテル鑑賞は天候や生育状況によってできない場合もあります。

- 公共機関(バス)＝西武秩父線・西武秩父駅～小鹿野町役場(乗換え)～薬師堂下車、秩父鉄道・三峰口駅～薬師堂下車
※発着時刻等、確認の上ご利用ください。
- 車＝関越自動車道 花園ICより国道140号線・寄居皆野有料道路経由で34km。小鹿野町山村広場に無料駐車場(大会当日のみ)。会場まで徒歩3分。

■宿泊案内

国民宿舎両神荘でご案内 TEL/0494-79-1221

特別料金の設定があります。予約の際は必ず大会に参加することをお伝えください。

アフター
レース

食べる! ※小鹿野町の「ふるさとの味」を召しあがりください(会場に出店)

お風呂! ※国民宿舎両神荘100%天然温泉「美人の湯」、両神温泉「薬師の湯」

注意事項

- 登山道におけるマナー、ルールを守って安全最優先で走行してください。
- 特に道幅の狭い場所や急坂では、十分に安全を確認してください。
- 山間部では登山道以外は立ち入らないでください。
- 一般登山者には声をかけて道を譲り合ってください。
- 無理な追い越しはしないでください。
- 落ちているゴミは拾って登山道の美化にご協力ください。
- 本大会でストックは使用禁止です。またレース中のイヤホンの使用もご遠慮ください。
- エイドステーションのゴミの削減にご協力ください。
- エイドステーション以外での飲食料の補給はできませんので、飲食料を携行することをお勧めします。