

第10回

奥武蔵

もろやま

トレイルラン

24km

13km

Moroyama Trailrun



2021 4.18 Sun

日本スポーツ協会がスポーツ庁からの助言を得て作成したガイドラインの「十分な距離の確保」の項で「感染予防の観点からは、少なくとも2mの距離を空けることが適当である」(日本トレイルランニング協会、日本トレイルランナーズ協会が作成した「トレイルランニング競技に関わるイベント等再開時のガイドライン 2020新型コロナウイルス感染症対応 第1版」でも同文を記載)としていることを踏まえると、コースの道幅が2mに満たない箇所が多く存在するトレイルランニング大会においては、現況では開催が難しいと判断し、2020年度主催大会の開催をすべて見送ってまいりましたが、2021年度大会から次に示すスポーツエイド・ジャパン独自のルールにて開催することにしました。

皆さまのご理解、ご協力をよろしくお願いいたします。

- ①前後左右約2mの距離を空けての走行を原則とする(コースの道幅が2mに満たない箇所での並走の禁止)。
- ②コースの道幅が2mに満たない箇所では追い越しを行う場合は、必ず前方走者にその旨を伝え、お互いにマスク(またはそれに代わるもの)を装着したうえで実行する。

主催 / **スポーツエイド・ジャパン**

運営協力 / 武蔵ウルトラマラソンクラブ チーム★リスペクト

第10回 奥武蔵もろやまトレイルラン

開催要項

〈開催日〉 2021年 4月18日(日) 天候やトレイルの状況等によりコース変更、あるいは中止することがあります。

〈会場〉 埼玉県毛呂山町・毛呂山総合公園 芝生広場 ※更衣室、荷物置き場、貴重品預かり所あり

〈種目〉 24kmトレイルラン 女子18～44歳(高校不可)、45歳以上、男子18～39歳(高校不可)、40歳代、50歳代、60歳以上
13kmトレイルラン 女子18～44歳(高校不可)、45歳以上、男子18～44歳(高校不可)、45～54歳、55歳以上

〈コース〉 24km/毛呂山総合公園～鎌北湖～阿諏訪林道～一本杉～獅子ヶ滝～阿諏訪林道～エビガ坂～ユガテ～北向地藏～鎌北湖～四季彩の丘～宿谷の滝～物見山～毛呂山総合公園(最大標高差/395m・累積標高/1296m)

13km/毛呂山総合公園～鎌北湖～四季彩の丘～権現堂トレイル～権現堂林道～北向地藏～鎌北湖～四季彩の丘～宿谷の滝～物見山～毛呂山総合公園(最大標高差/296m・累積標高/621m)

〈受付〉 ※ナンバーカード、プログラム等は事前(約2週間前)発送しますので、大会当日の受付はありません。
申込み後に転居等、住所変更された際は、必ず新住所を事務局までご連絡ください。

〈開会式〉 9:00～ 芝生広場

〈スタート〉 24km/9:30 13km/9:40 芝生広場付近

〈エイドステーション〉 24km/5ヶ所(3.6km、8.3km、12.8km、17.3km、20.5km) 13km/3ヶ所(2.5km、6.3km、9.5km)

〈関門〉 17.3km地点(鎌北湖エイドステーション)13:45(24kmのみ)

〈ゴール〉 芝生広場前(制限時間/24km 6時間、13km 3時間30分)

〈表彰〉 各部1～3位

〈完走証〉 当日発行 ※参加者全員の記録は後日、スポーツエイド・ジャパン公式サイトにて公開

〈参加賞〉 オリジナルネックゲイター(マスクの代用にもなります)

〈定員〉 24km 500名 13km 200名

〈参加料〉 24km 4,600円 13km 4,200円

〈申込方法〉 スポーツエイド・ジャパン「エントリーフォーム」からのエントリーのみとなります。
(<http://sportsaid-japan.org/>)

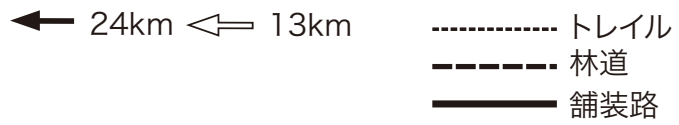
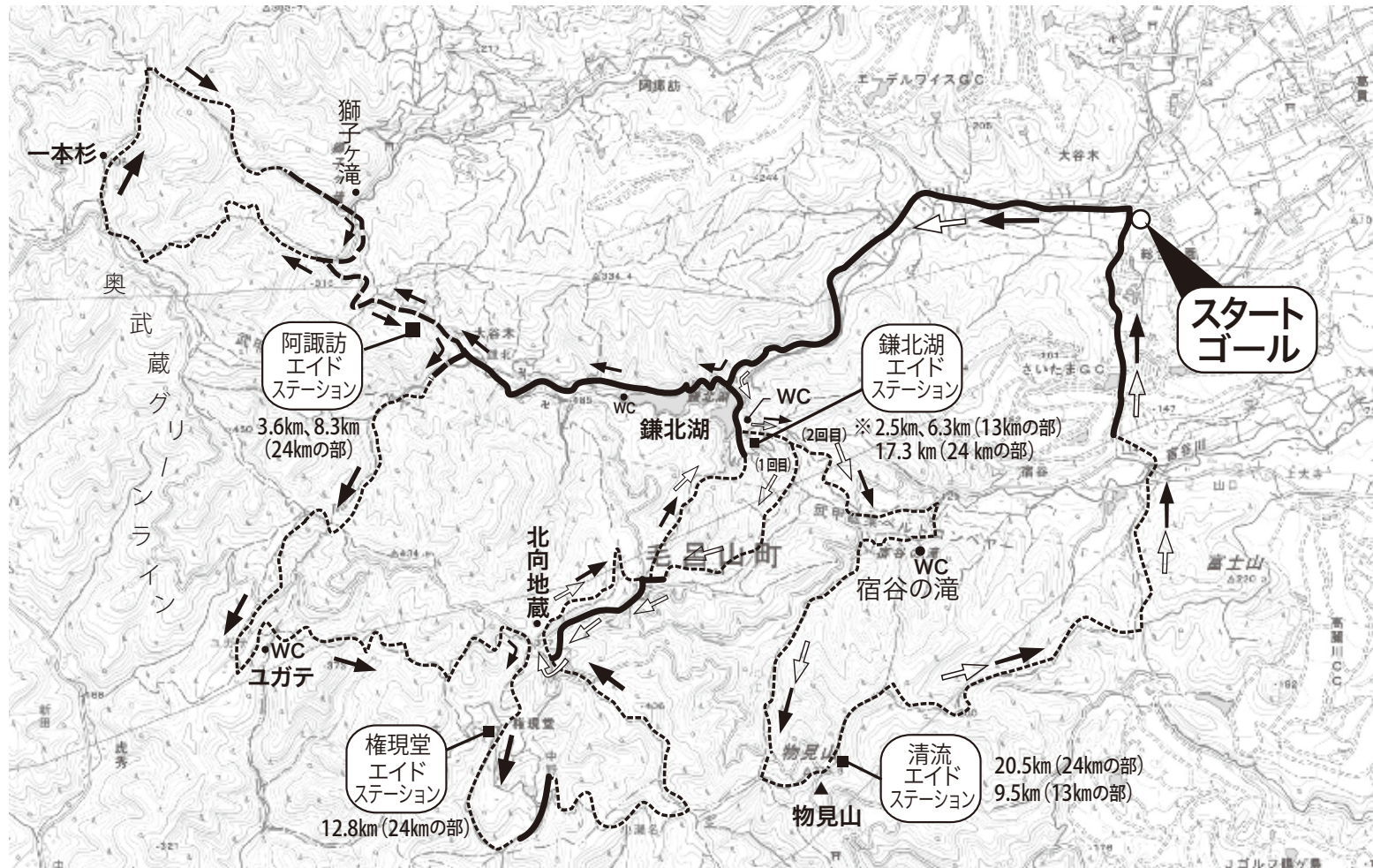
2021年 1月14日(木)～3月11日(木)

〈申込期間〉 先着にて定員になり次第、申込期間中でも締切ります。
※今後のコロナウイルスの感染状況により、会場の確保が難しくなることも考えられますので、参加料の送金は開催の見通しが立った時点でご案内いたします。

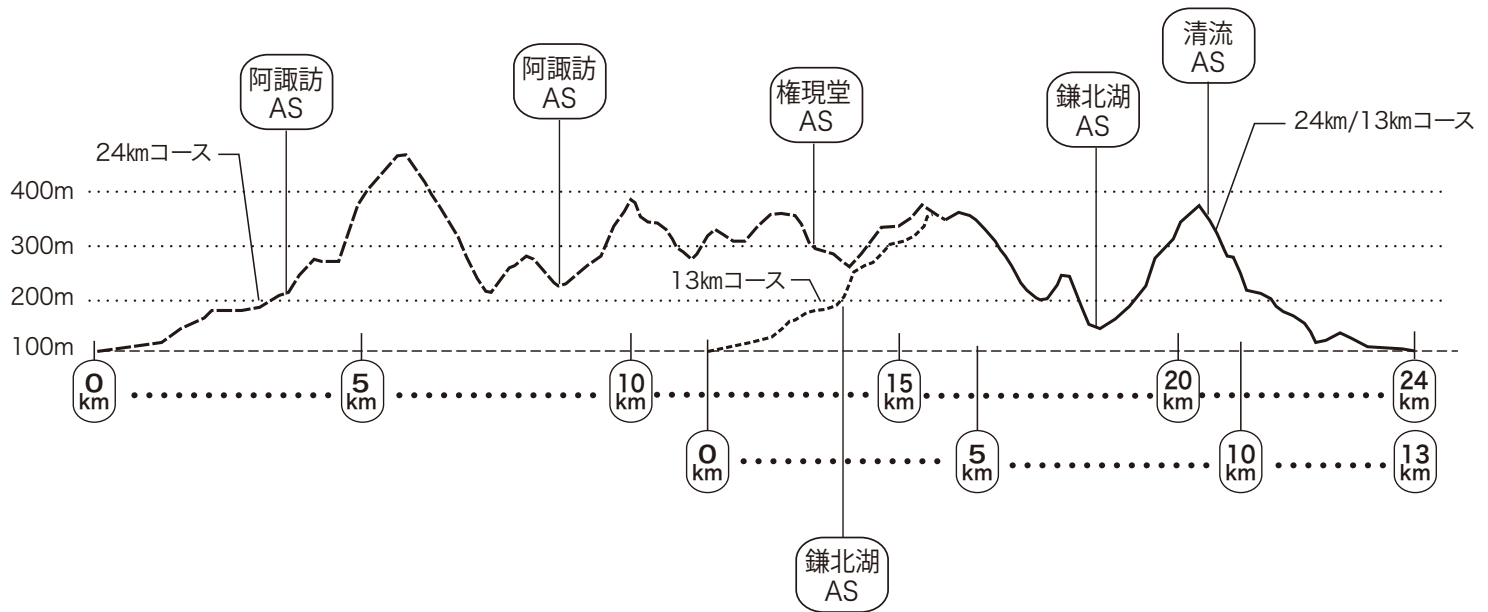
スポーツエイド・ジャパン内 大会事務局

〈問合せ先〉 〒350-0455 埼玉県入間郡毛呂山町阿諏訪 1221
TEL 049-294-5603 080-5085-5603 FAX 049-298-7788
E-mail info@sportsaid-japan.org URL <http://sportsaid-japan.org/>

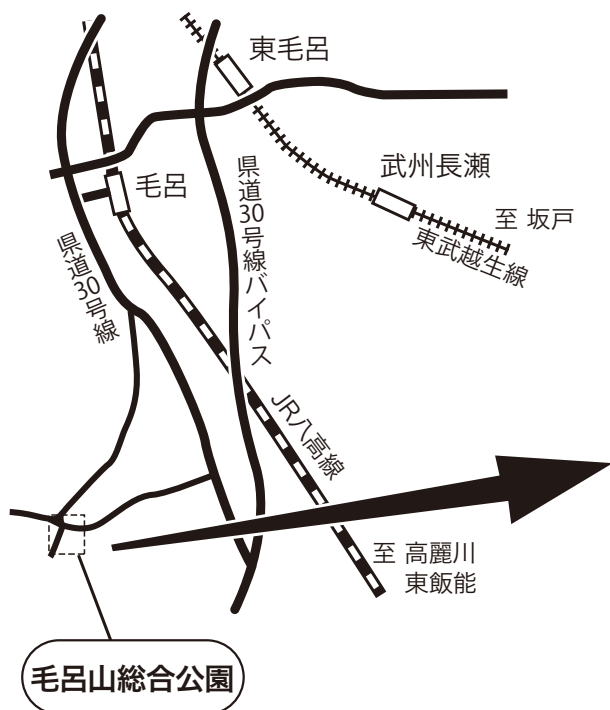
〈コースマップ〉



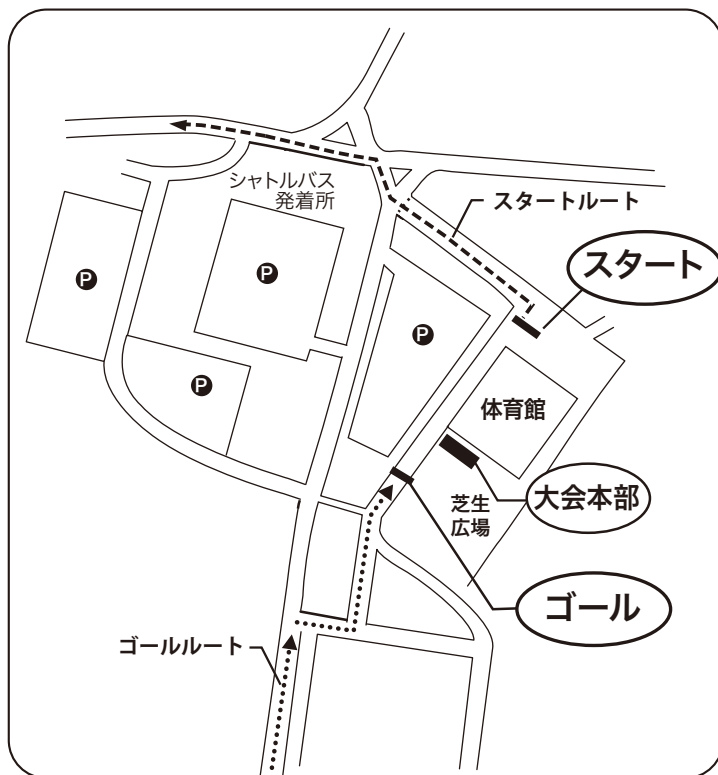
〈コース高低図〉



■会場アクセス



■会場案内図



○関越自動車道・鶴ヶ島ICより約14km、圏央道・圏鶴ヶ島IC、日高狭山ICより約11km(無料駐車場あり)

○JR八高線・毛呂駅、東武越生線・武州長瀬駅南口～会場間のシャトルバスあり

*運行時間(予定) ■往路/東武越生線・武州長瀬駅南口発 7:45～ 9:20

JR八高線・毛呂駅発 8:05、8:30、9:25

■復路/会場～毛呂駅～武州長瀬駅南口～会場(循環) 12:20～16:40

注意事項

- 登山道におけるルール、マナーを守って安全最優先で走行してください。
- 登山道以外は立ち入らないでください。
- 特に道幅の狭い場所や急坂では、十分に安全を確認してください。
- 一般登山者には声をかけて道を譲り合ってください。
- 十分な道幅のない場所等、無理な追い越しはしないでください。
- 落ちているゴミは拾って登山道の美化にご協力ください。
- 本大会でストックは使用禁止です。またレース中はイヤホンを使用しないでください。
- エイドステーションのゴミの削減にご協力ください。
- エイドステーション以外での飲食料の補給はできませんので、飲食料を各自で携帯することをおすすめします。
- 山間部は晴天でも気温も低く(100m登ると0.6℃下がる)、気象の変化も激しいので、防寒具、雨具、帽子、手袋、ライト等は必携です。
- 注意事項を守らない、また自然環境保護に反する行為があった場合は失格となります。

新型コロナウイルス感染拡大防止対策にご協力ください