

第2回

うつくしま

ふくしま。

ジャ
ー
ニ
ー
エ
ラ
ン

2
5
2
km

1
2
2
km

1
3
0
km



UTSUKUSHIMA
FUKUSHIMA
JOURNEYRUN

2019

9.14~9.16

(土)

(月・祝)

主催 / スポーツエイド・ジャパン

運営協力 / 武蔵ウルトラマラソンクラブ チーム★リスペクト

特別協賛 / フレスコ株式会社 郡山湯処 まねきの湯



ふくしまから
はじめよう。

Future From Fukushima.

第2回 うつくしま、ふくしま。ジャーニーラン

開催要項

開催目的 ①多くのランナーに、自らの脚で日本の原風景を残した「うつくしま、ふくしま。」の様々な魅力に触れながら豊かなときを過ごしていただくこと。また、その魅力を広く発信していただくこと。

②私たち（NPO 法人スポーツエイド・ジャパン）が掲げる目的達成のために行う特定非営利活動の一環として、2011年に発生した福島第一原子力発電所の事故による甚大な被害を被った地域の復興に貢献すること。

開催形式 ①主催者が作成した地図（コースマップ）を読みながらゴールを目指すものとする。

②主催者が設定したチェックポイント（252km/14ヶ所、122km/5ヶ所、130km/8ヶ所）、レストポイント（休憩、仮眠が可能な施設）は必ず通過、あるいは立ち寄るものとする。

③必要と思われるもの（食料、衣類等）はすべてランナー自身が携行し、それらの補給もすべて各自で行うものとする。なお、走行に不要な荷物は主催者がゴール地点に搬送する。

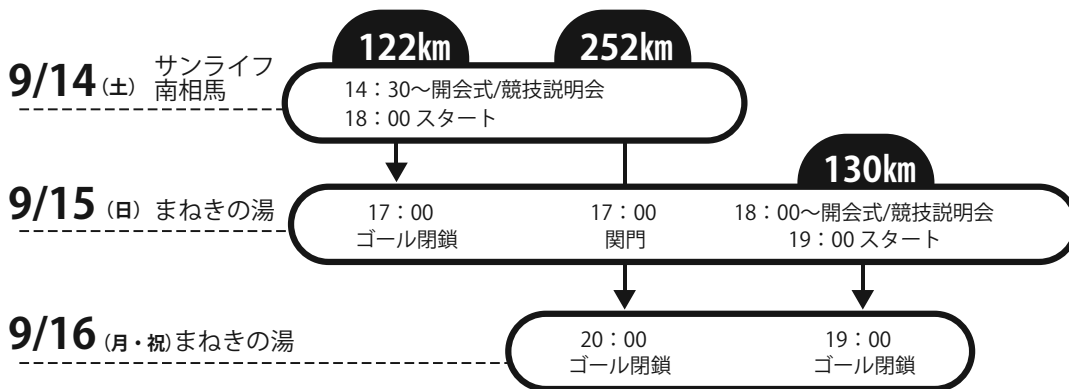
参加資格 ①大会当日の年齢が20歳以上であること

②2016年9月以降のウルトラマラソン大会、またはそれに準じる大会で252kmの部は120km以上、122km、130kmの部は70km以上の走破経験があること

③地図が読めること

④各種目ともスタート前の開会式/競技説明会に出席できること

大会日程



参加賞 大会記念オリジナルTシャツ、地元特産品(予定)

参加料 252km：18,500円 122km：12,000円 130km：12,000円

※エイドステーションでの飲食料、レストポイント、ゴールでの休憩・入浴料、資料代、傷害保険料、復興支援金(500円)等を含む。

募集定員 252km / 200名 122km / 85名 130km / 115名(先行、一般エントリー合計)

エイドステーション 252km / 9ヶ所 122km / 4ヶ所 130km / 5ヶ所(予定) 給水・給食を留意

表彰 各種目男女別1位~3位(予定)

給水用マイカップを携行してエイドステーションのゴミ削減にご協力ください。

記録計測 自動計測

完走証 当日発行

申込方法 スポーツエイド・ジャパン公式サイト「エントリーフォーム」(<http://sportsaid-japan.org/NEW/entry/>)からお申込みください。

■先行エントリー エントリー期間：3月27日12時10分~4月1日12時

各種目(252km/122km/130km)とも、第1回大会で250kmの部参加者は完走、および122km以上走破された方、122kmの部参加者は完走された方のエントリーとなります。

参加料はエントリー後1週間以内に指定口座に送金してください。参加料の受領をもって正式エントリーとなります。入金の確認ができない場合はキャンセル扱いとなります。

■一般エントリー エントリー期間：4月3日12時10分~7月31日12時

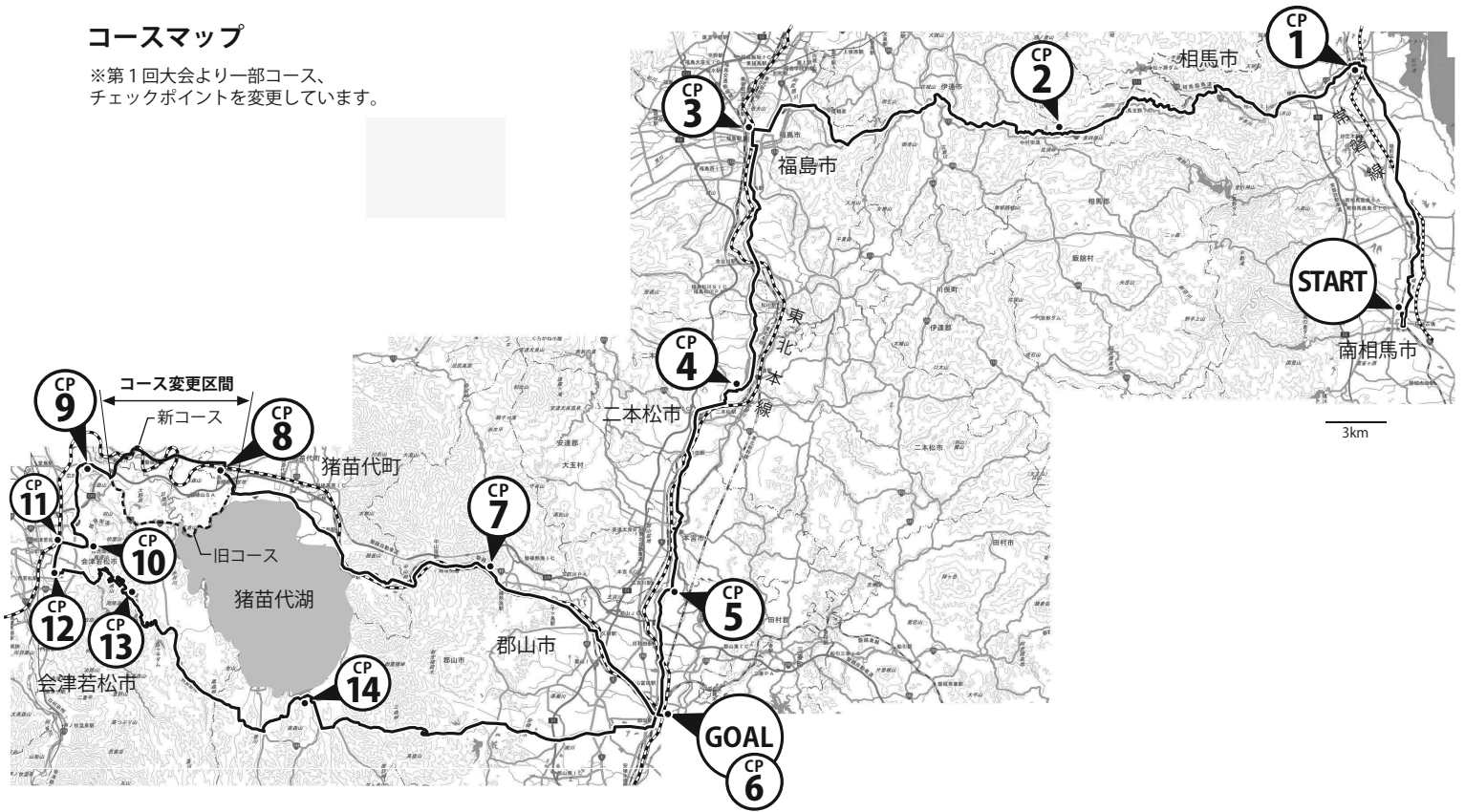
各種目(252km/122km/130km)とも、それぞれの参加資格を満たしていれば、どなたでもエントリーできます。先着順にて、定員に達し次第、エントリー受付終了となります。

参加料はエントリー後1週間以内に指定口座に送金してください。参加料の受領をもって正式エントリーとなります。入金の確認ができない場合はキャンセル扱いとなります。

*FAX、郵送等上記以外の方法でのエントリーはできません。*各種目とも定員に達しない場合は、エントリー期間を延長することがあります。

コースマップ

※第1回大会より一部コース、
チェックポイントを変更しています。

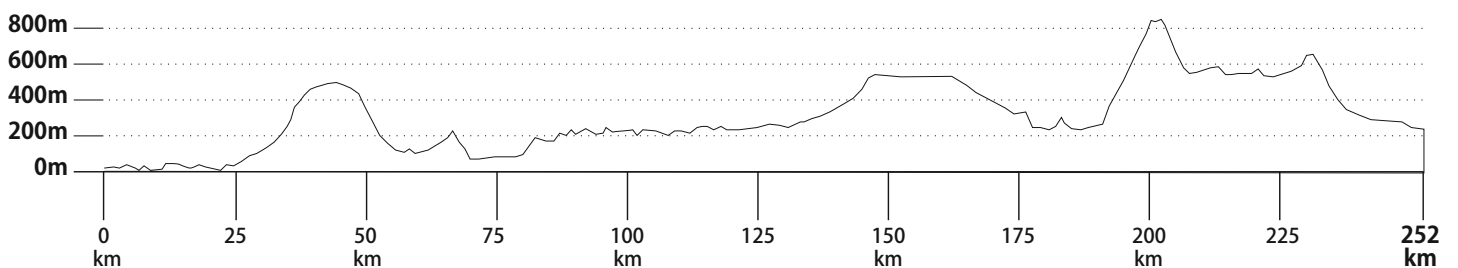


チェックポイント

CP	名称	距離	CP間距離	関門時間
START	南相馬市 サンライフ南相馬			
CP 1/AS	相馬市 フレスコ キクチ相馬店	21.0	21.0	
CP 2/AS	伊達市 霊山こどもの村入口	48.6	27.6	
CP 3/AS	福島市 JR 福島駅前	76.0	27.4	16日 7:30
CP 4/AS	二本松市 智恵子記念館前	94.5	18.5	
CP 5	郡山市 鹿島神社入口	111.6	21.9	
CP 6	郡山市 まねきの湯 (252km レストポイント/122km ゴール/130km スタート)	122.0 (0)	10.4	17:00
CP 7/AS	郡山市 ケヤキの森足湯	140.3 (18.3)	18.3	21:00 (252km)
CP 8/AS	猪苗代町 JR 翁島駅前(予定)	164.6 (42.6)	24.3	
CP 9	会津若松市 やすらぎの郷前	176.2 (54.2)	11.6	
CP 10	会津若松市 白虎隊記念館前	183.3 (61.3)	7.1	
CP 11/AS	会津若松市 JR 会津若松駅前	185.4 (63.4)	2.1	17日 5:00
CP 12	会津若松市 鶴ヶ城	188.4 (66.4)	3.0	
CP 13/AS (RP)	会津若松市 背灸山レストハウス	200.7 (78.7)	12.3	14:00
CP 14/AS	郡山市 舟津公園	222.9 (100.9)	22.2	
GOAL	郡山市 まねきの湯	251.9 (129.9)	29.0	20:00 19:00 (252km) (130km)

*AS= エイドステーション開設予定 *RP= レストポイント (休憩場所)

コース高低図



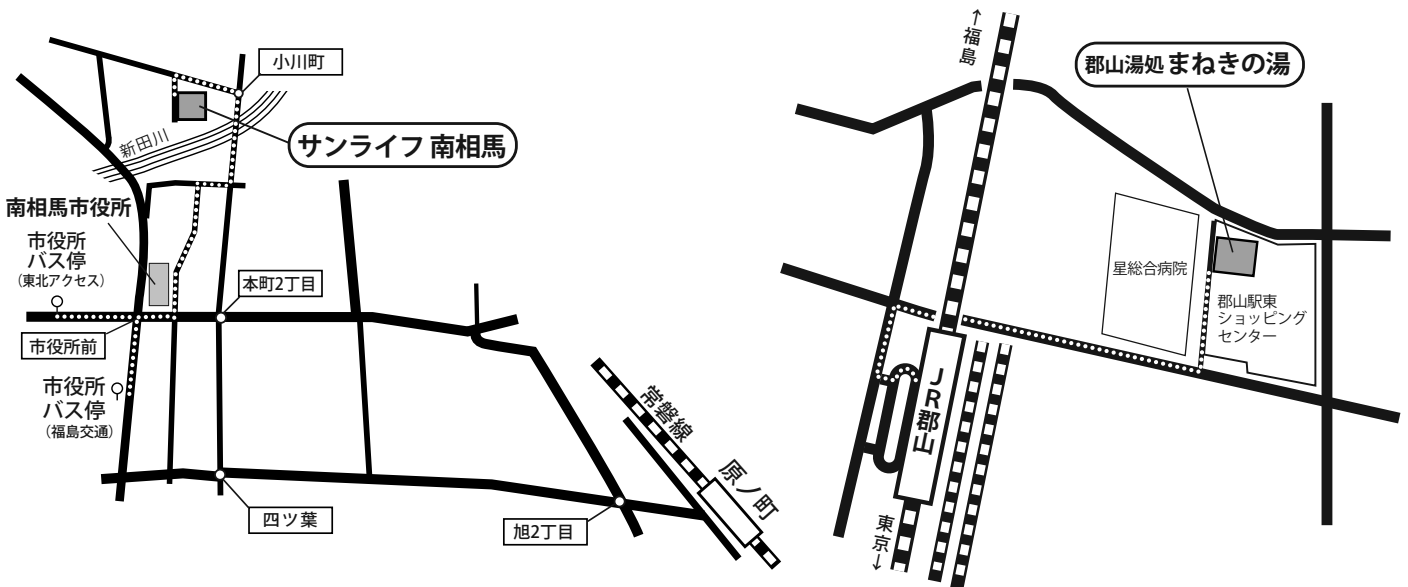
- 注意事項**
- コース上に誘導員はいません。地図を読みながら進んでください。詳細な地図は大会約2週間前に参加者にお送りします。
 - 設定したチェックポイント(CP)を必ず通過してください。(大会スタッフがいないチェックポイントもあります) その際、到着時刻をチェックシートに記入して、ゴール後に提出してください。リタイヤの場合もリタイヤした場所(CP)まで記入したチェックシートを提出してください。
 - 走行に必要なものをすべて背負って進んでください。それ以外の荷物はスタート地点で預かり、ゴール地点に搬送します。
 - 車両の通行量が多い箇所、歩道のない箇所もあります。歩行者として交通法規を遵守し、安全を最優先して進んでください。
 - 夜間は必ずライトを点け、反射材の装着も充分にして安全走行に努めてください。予備のライト、電池も必携です。
 - 天候の急激な変化(集中豪雨、気温低下等)もありますのでそれらに対応できる装備を携行してください。
 - 観光地、市街地等一般歩行者の多い箇所は必ず歩いて通過してください。
 - コンビニエンスストア等がない区間もあります。行動食、水分は常に携行してください。
 - 大会中、ランナーと主催者間で連絡をとり合う必要が生じる場合もありますので、必ず携帯電話を通話可能な状態にしておいてください。
 - 主催者による参加者の収容はありません。途中リタイヤする場合は、大会本部に連絡のうえ、交通機関等を利用してゴール地点に来てください。

アクセス 【サンライフ南相馬】 (252km、122km の部開会式 / 競技説明会場 / スタート地点)
 福島県南相馬市原町区小川 322-1 (TEL/0244-24-5322)

- 高速バス 【定期運行バス】バスタ新宿 8:50発～東京駅八重洲口 9:40発～サンライフ南相馬 14:00着
 【大会専用直行バス】新宿西口 9:00発～サンライフ南相馬 14:00着(※運行予定)
- 東北新幹線 東京 9:40発～福島 11:13着→バス 11:30発～南相馬市役所 13:10
 東京 10:20発～仙台 11:52着→JR常磐線 12:15発～原ノ町駅 13:32着(会場まで2km)
- JR常磐線 上野 8:00発(特急ひたち)～いわき駅 10:23着、10:27発～富岡駅 11:09着(振替輸送バス) 11:40発～浪江駅
 12:10着(常磐線) 12:20発～原ノ町駅 12:40着

【郡山湯処まねきの湯】 (130km の部開会式 / 競技説明会場 / スタート地点、252km・122km・130km の部ゴール地点)
 福島県郡山市向河原町 4-40 郡山駅東ショッピングセンター内 (TEL/024-941-4126)

JR 郡山駅 (東北新幹線・東北本線・磐越西線・磐越東線) より徒歩 15 分
 東北自動車道「郡山 IC」より車で 20 分、東北自動車道「郡山東 IC」より車で 15 分
 駐車場 ※後日ご案内します



大会事務局 NPO 法人スポーツエイド・ジャパン内 大会事務局

〒350-0455 埼玉県入間郡毛呂山町阿諏訪 1221 TEL/049-294-5603 080-5085-5603 FAX/049-298-7788
 E-mail info@sportsaid-japan.org URL http://sportsaid-japan.org