

水戸街道

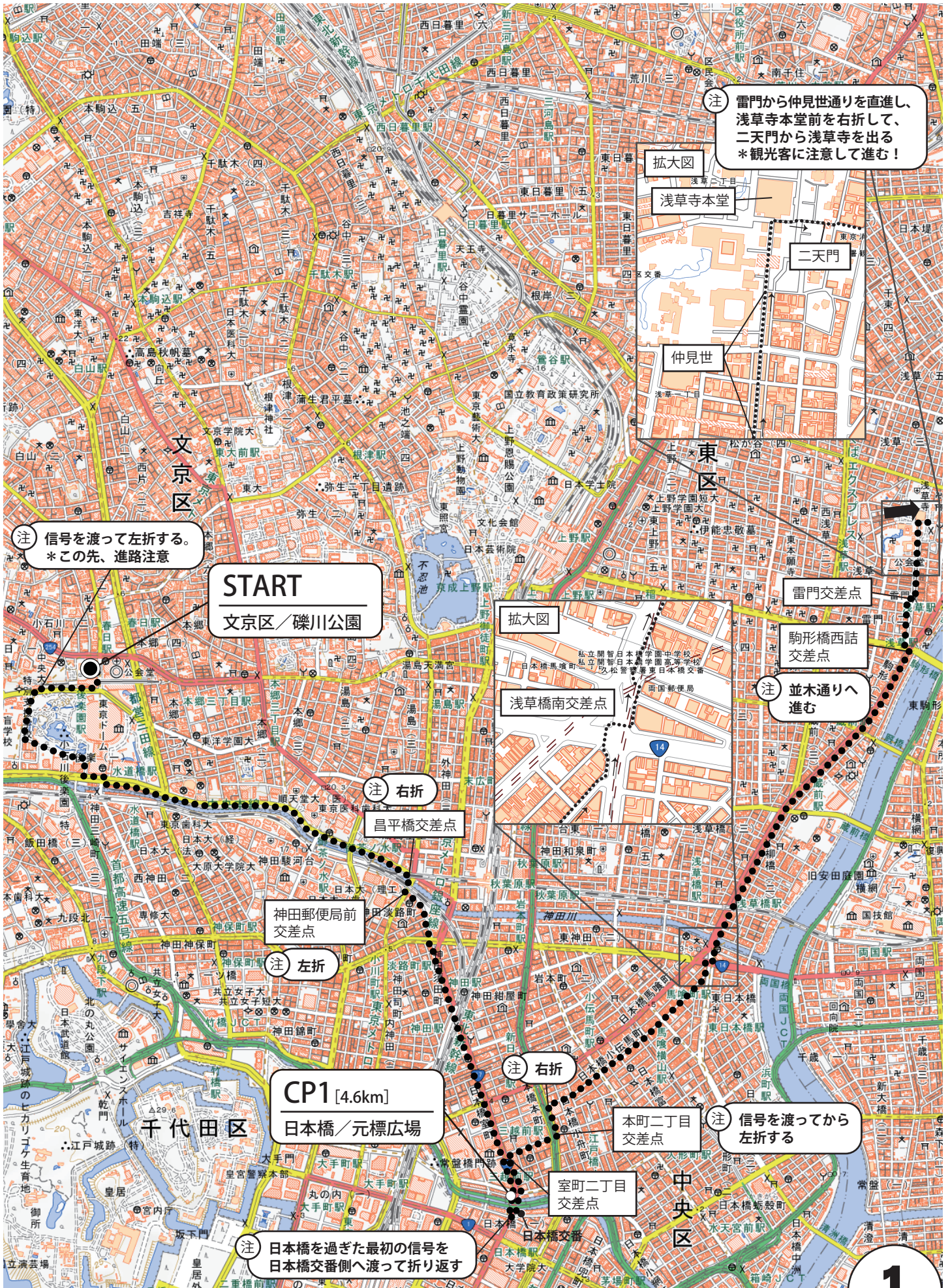
MI
TO
KAIDO
JOURNEYRUN

水戸街道
ジャーニーラン
130 km

COURSE MAP

主催 / スポーツエイド・ジャパン

揮毫 / 安藤鏡雲



注 雷門から仲見世通りを直進し、浅草寺本堂前を右折して、二天門から浅草寺を出る
*観光客に注意して進む!

拡大図

浅草寺本堂

二天門

仲見世

東区

雷門交差点

駒形橋西詰交差点

注 並木通りへ進む

拡大図

浅草橋南交差点

注 右折

昌平橋交差点

神田郵便局前交差点

注 左折

CP1 [4.6km]
日本橋/元標広場

注 右折

本町二丁目交差点

注 信号を渡ってから左折する

室町二丁目交差点

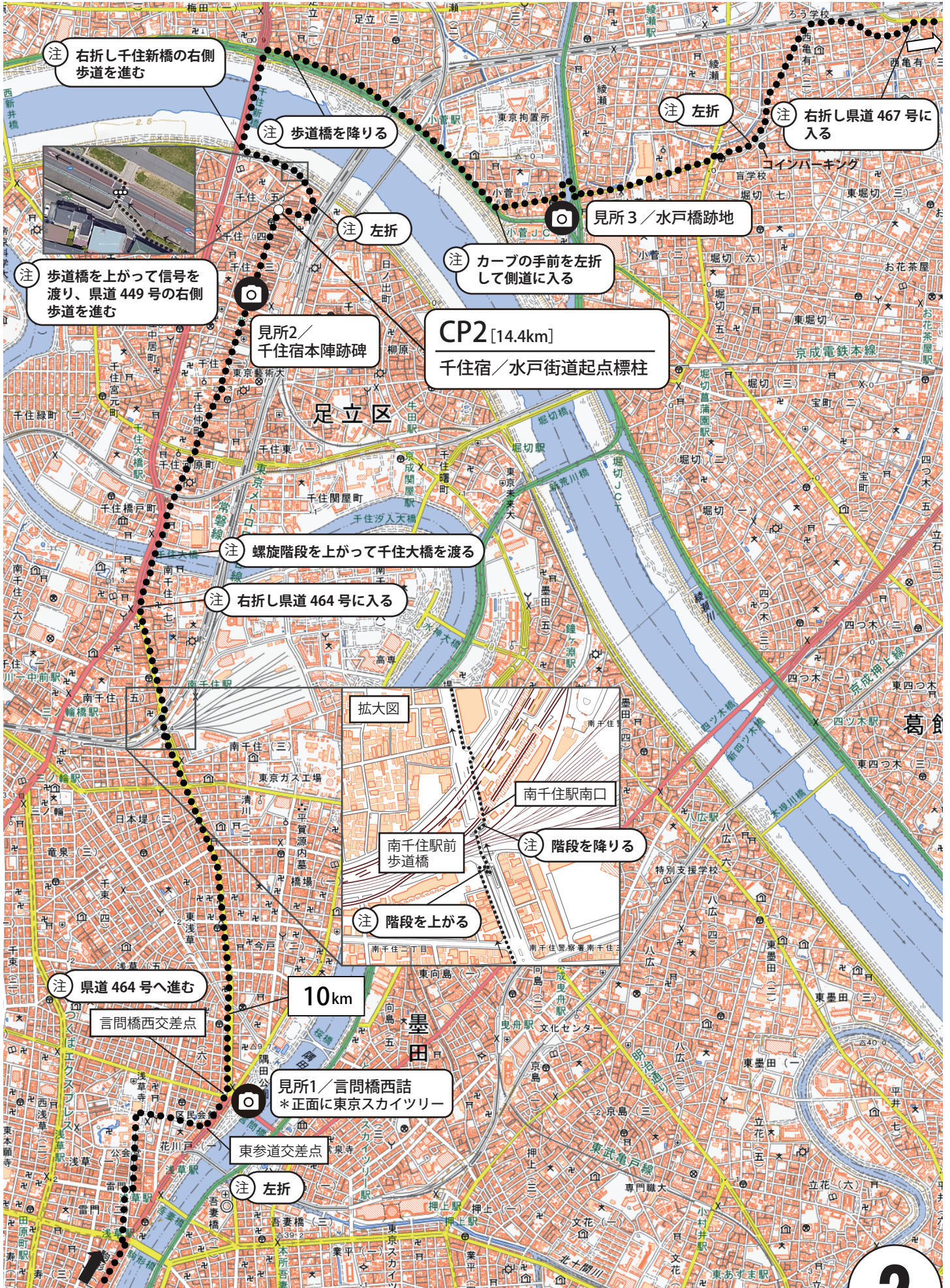
注 日本橋を過ぎた最初の信号を日本橋交番側へ渡って折り返す

1

0 500 1000 1500 2000m

国土地理院地図を使用しています。

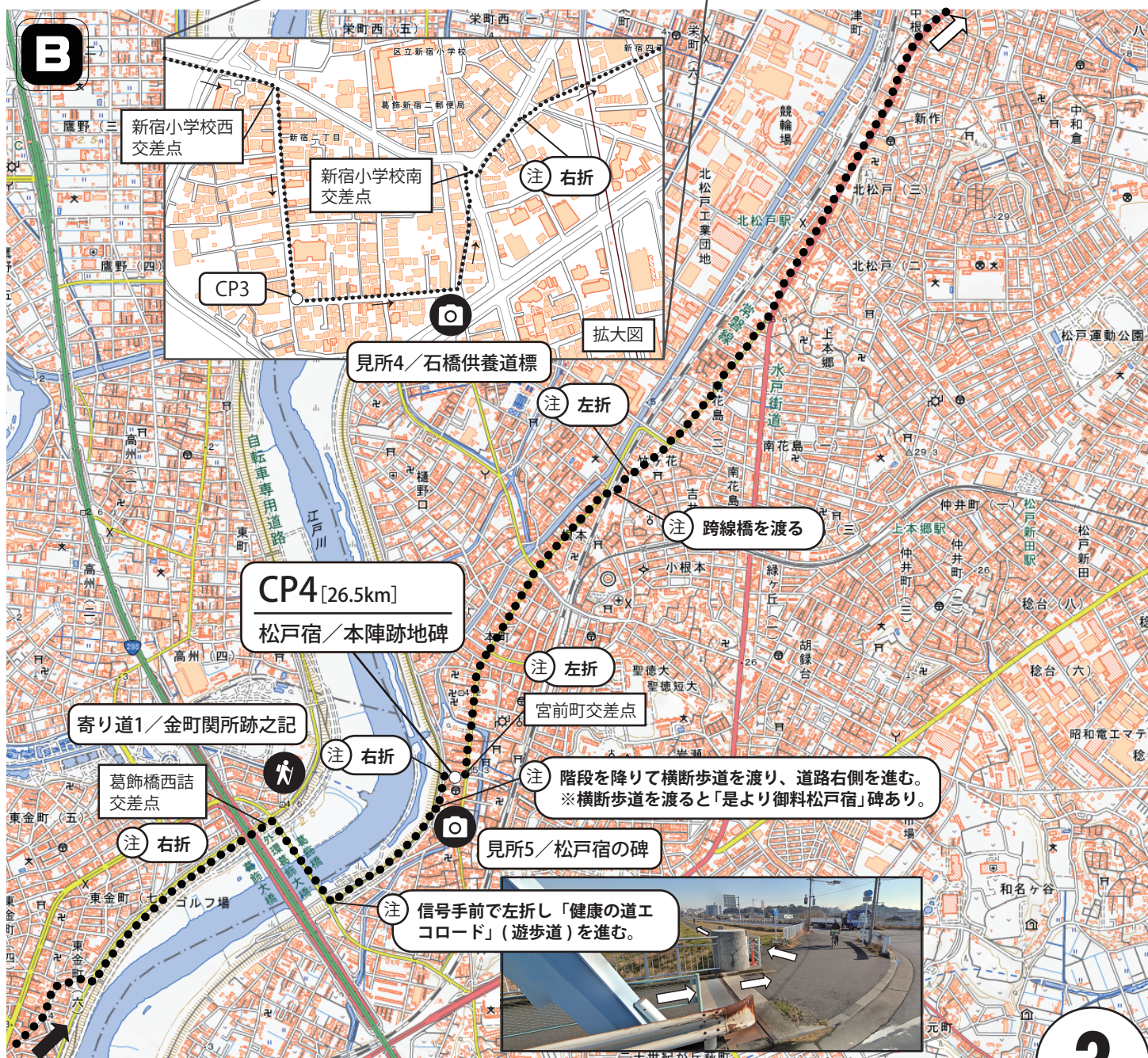
水戸街道ジャーニーラン

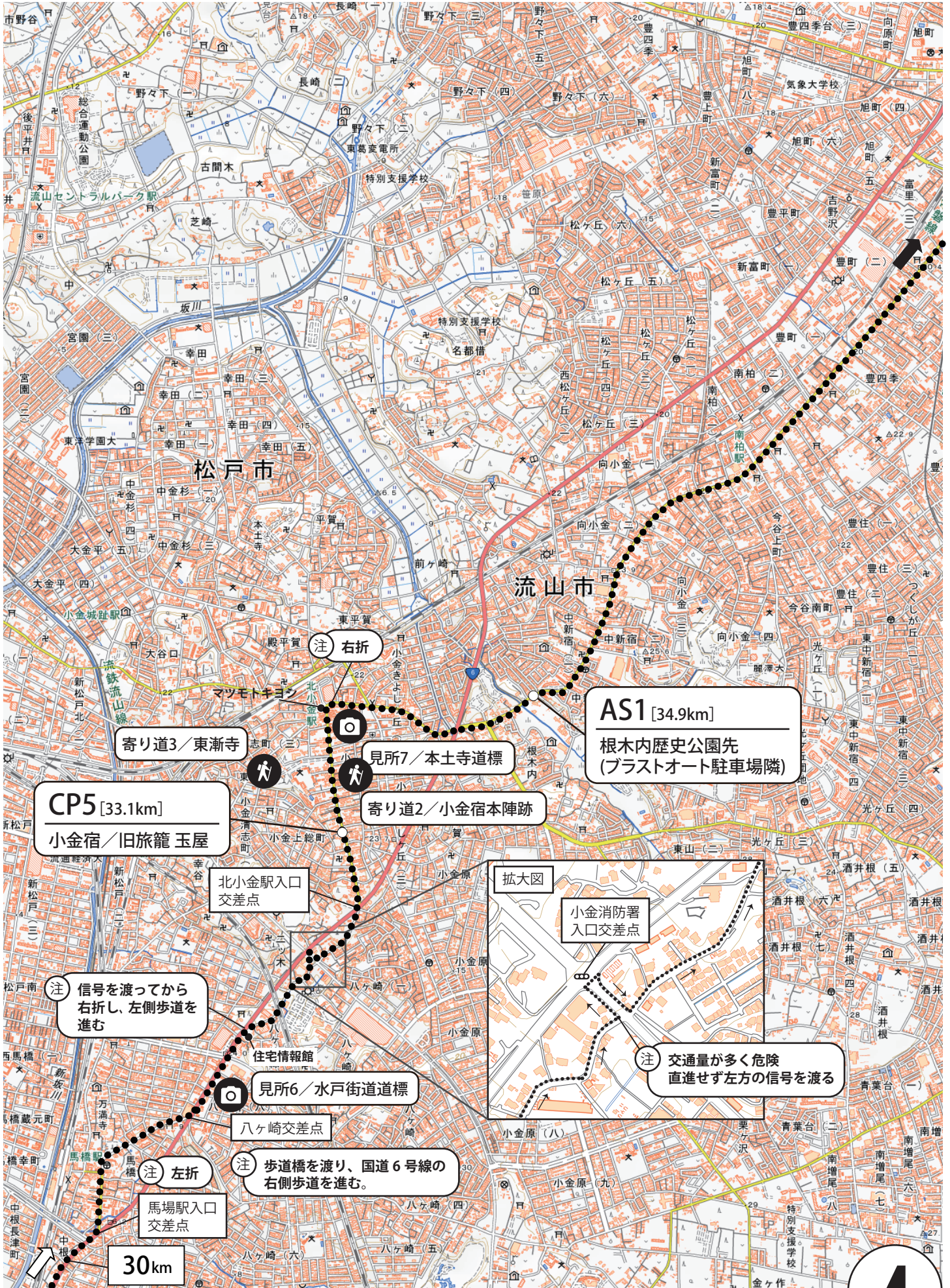


0 500 1000 1500 2000m
国土地理院地図を使用しています。

水戸街道ジャーニーラン

2

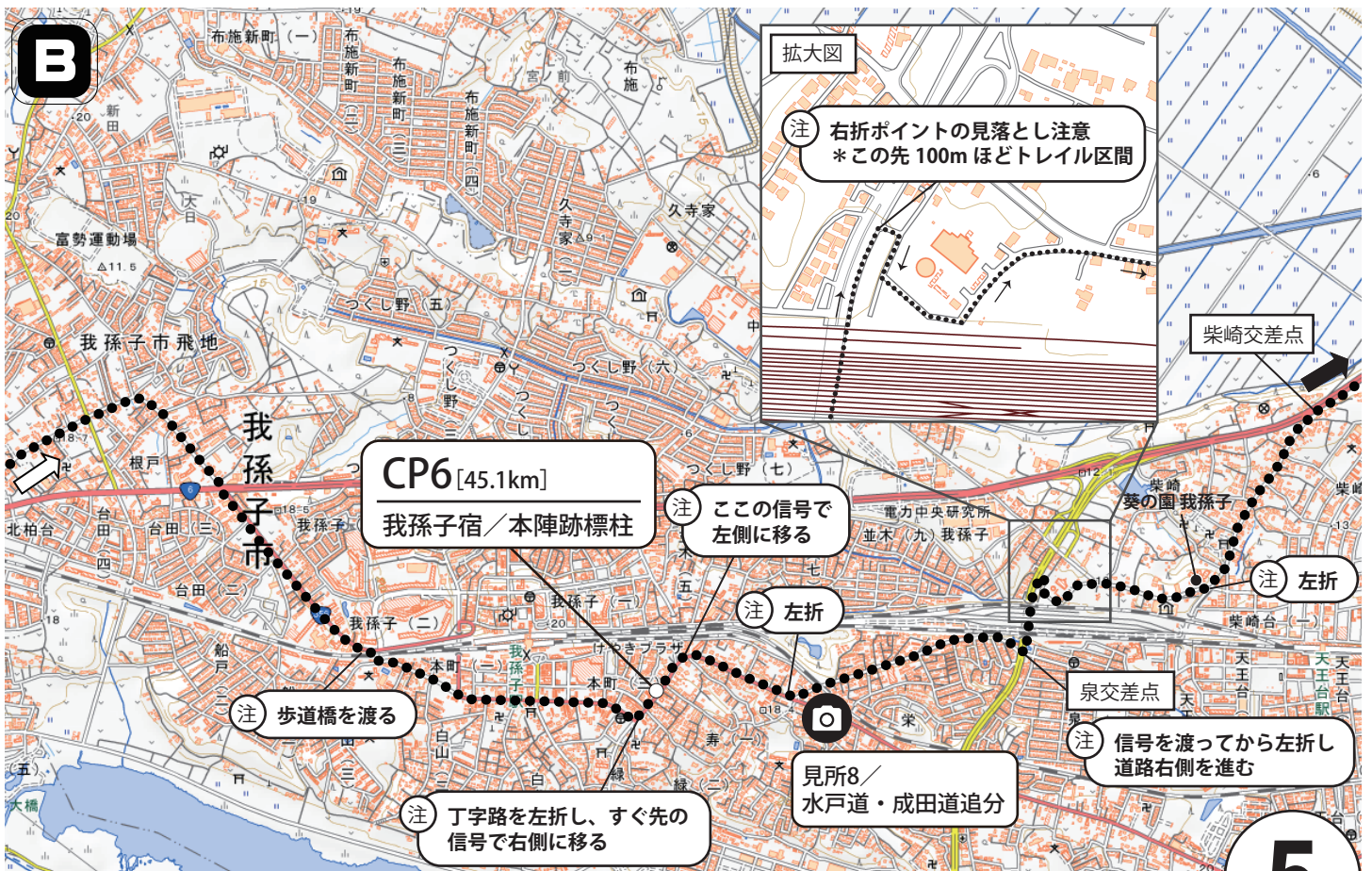
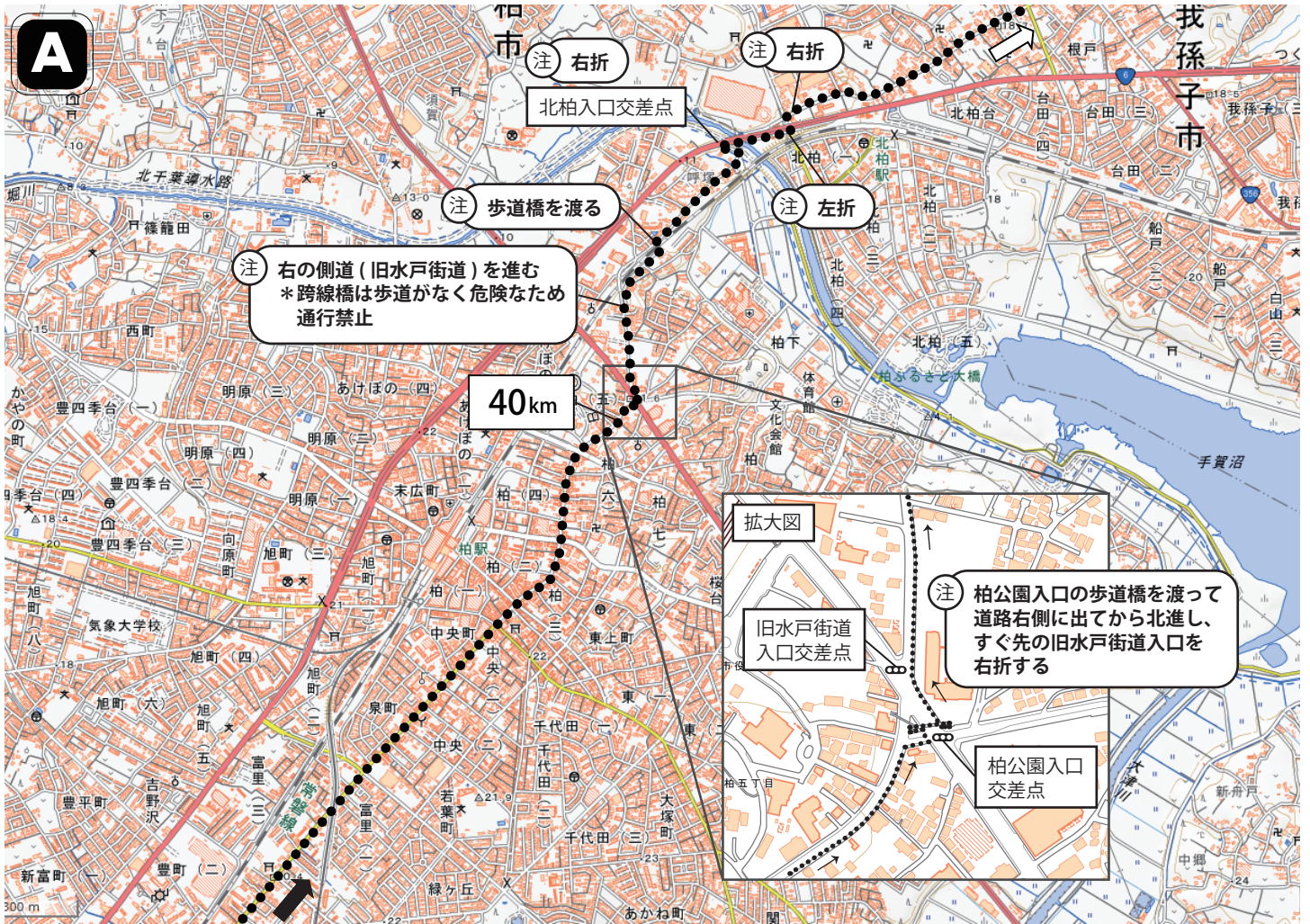




0 500 1000 1500 2000m
 国土地理院地図を使用しています。

水戸街道ジャーニーラン

4



0 500 1000 1500 2000m

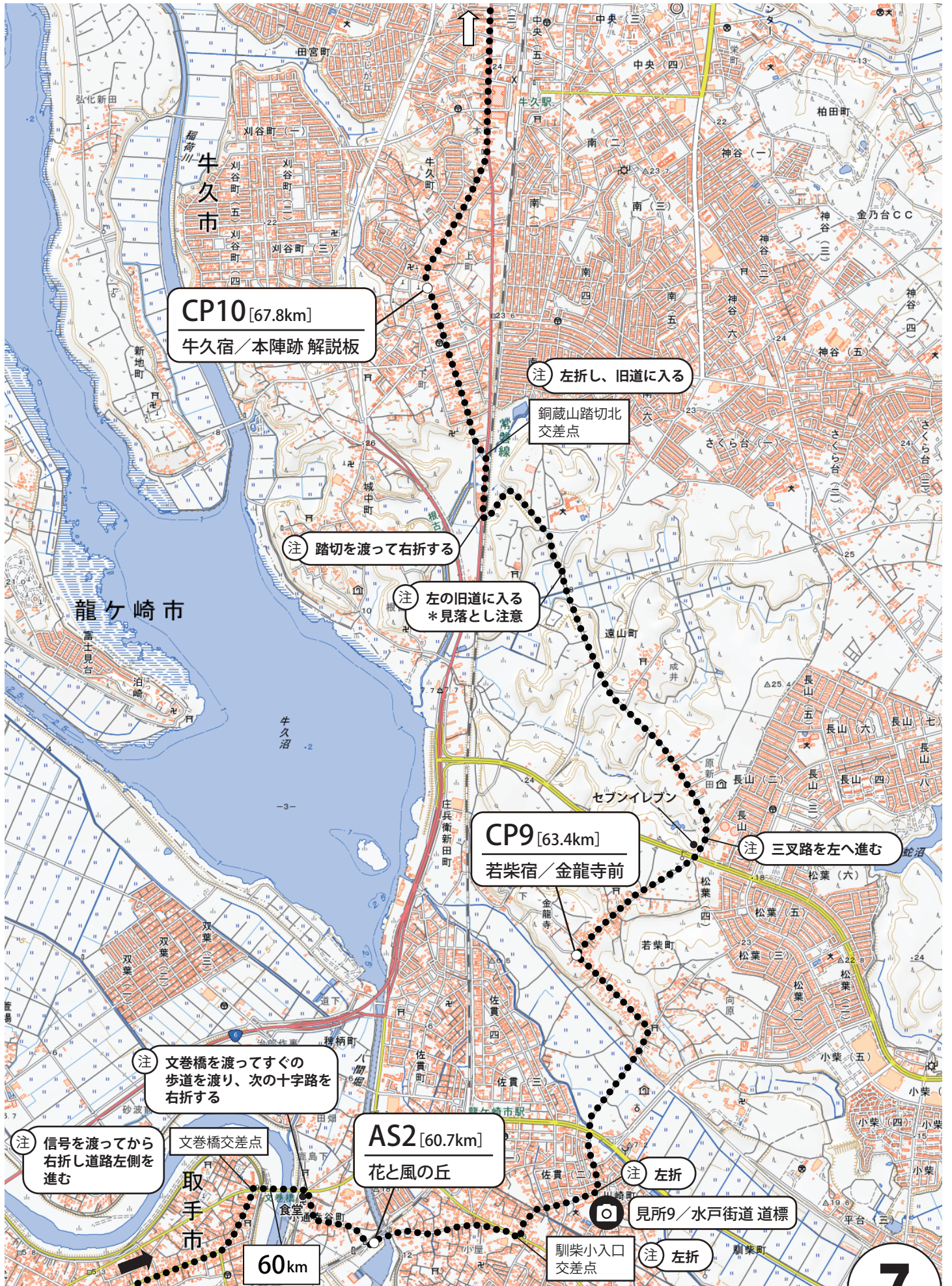
国土地理院地図を使用しています。

水戸街道ジャーニーラン

5



国土地理院地図を使用しています。



CP10 [67.8km]
 牛久宿/本陣跡 解説板

注 左折し、旧道に入る

銅蔵山踏切北
 交差点

注 踏切を渡って右折する

注 左の旧道に入る
 *見落とし注意

CP9 [63.4km]
 若柴宿/金龍寺前

注 三叉路を左へ進む

注 文巻橋を渡ってすぐの
 歩道を渡り、次の十字路を
 右折する

注 信号を渡ってから
 右折し道路左側を
 進む

文巻橋交差点

AS2 [60.7km]
 花と風の丘

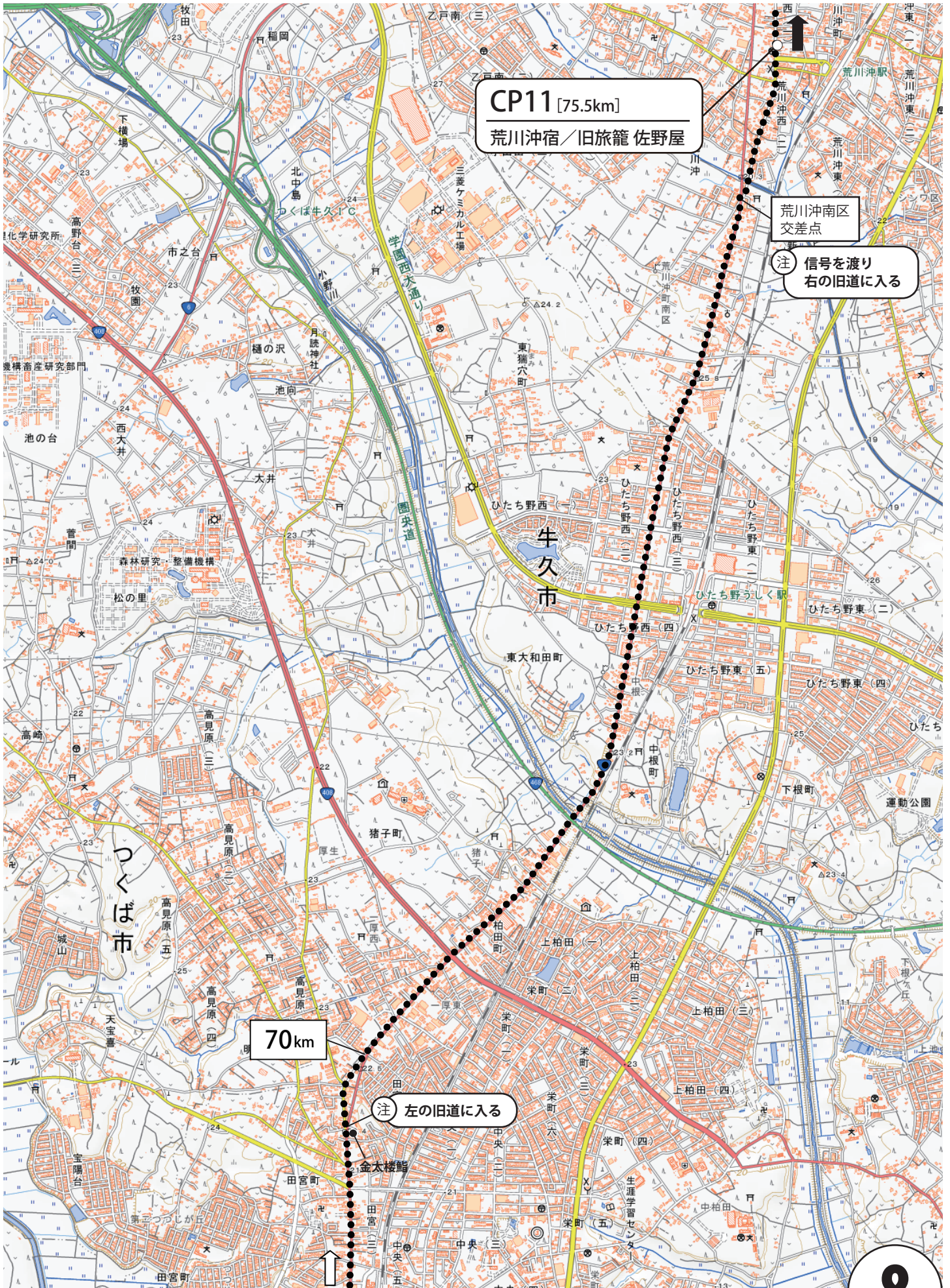
注 左折

見所9/水戸街道 道標

注 左折

駒柴小入口
 交差点

7



CP11 [75.5km]
荒川沖宿 / 旧旅籠 佐野屋

荒川沖南区
交差点

注 信号を渡り
右の旧道に入る

牛久市

70km

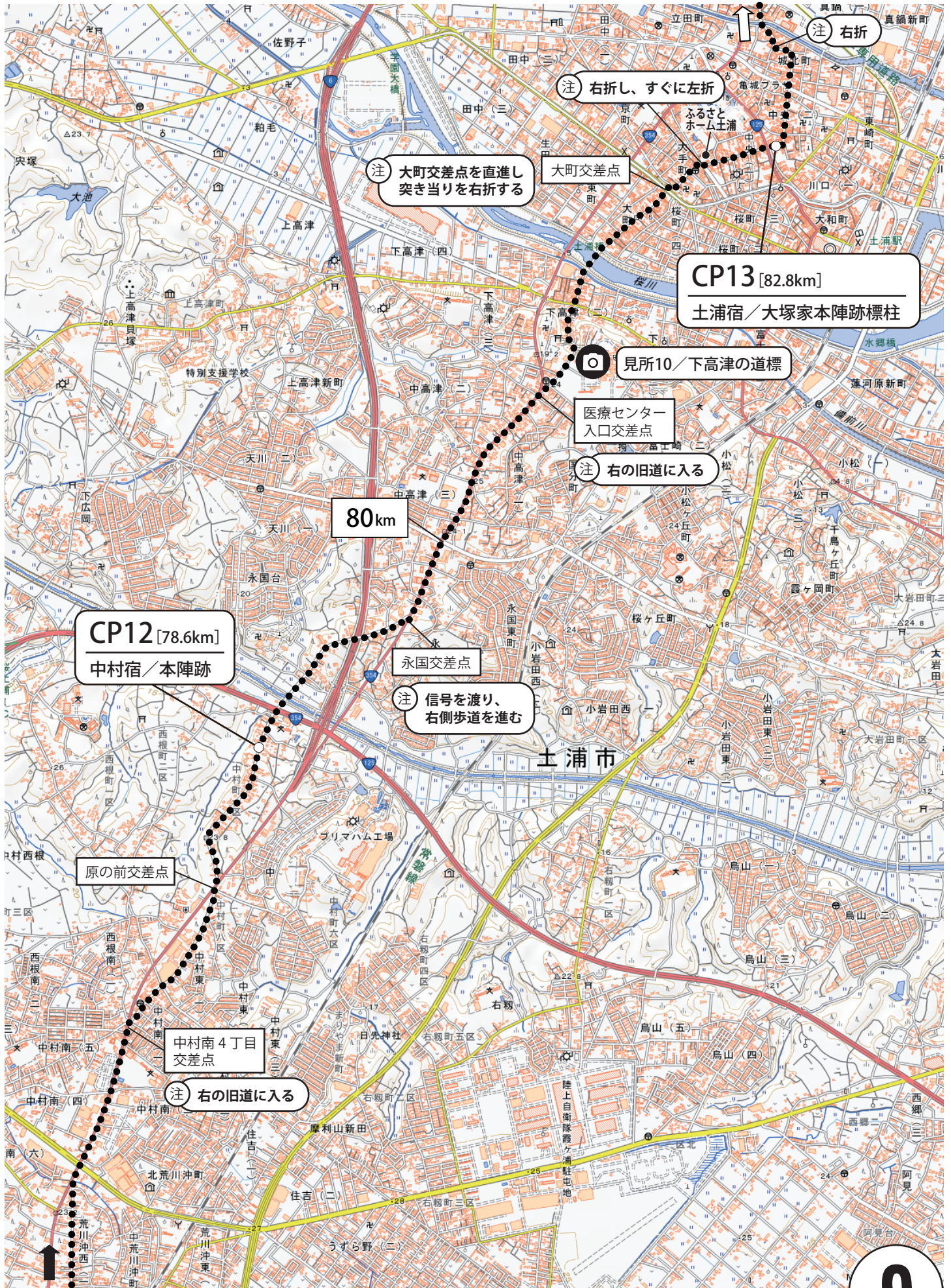
注 左の旧道に入る

8



国土地理院地図を使用しています。

水戸街道ジャーニーラン



注 大町交差点を直進し
突き当りを右折する

注 右折し、すぐに左折

注 右折

CP13 [82.8km]
土浦宿／大塚家本陣跡標柱

見所10／下高津の道標

医療センター
入口交差点

注 右の旧道に入る

80km

CP12 [78.6km]
中村宿／本陣跡

永国交差点

注 信号を渡り、
右側歩道を進む

原の前交差点

中村南4丁目
交差点

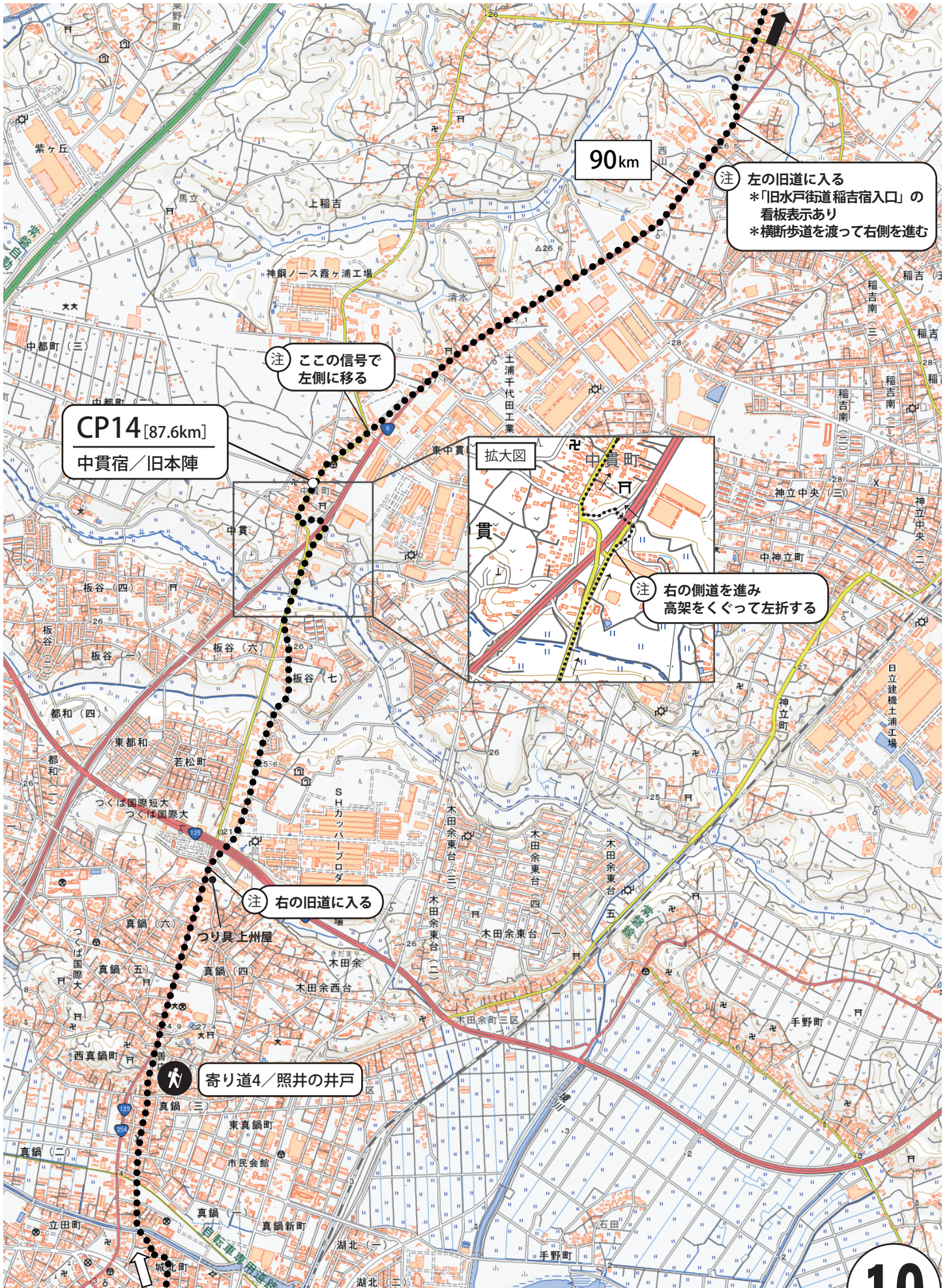
注 右の旧道に入る



国土地理院地図を使用しています。

水戸街道ジャーニーラン

9



注 左の旧道に入る
 *「旧水戸街道 稲吉宿入口」の
 看板表示あり
 *横断歩道を渡って右側を進む

注 この信号で
 左側に移る

CP14 [87.6km]
 中貫宿 / 旧本陣



注 右の側道を進み
 高架をくぐって左折する

注 右の旧道に入る

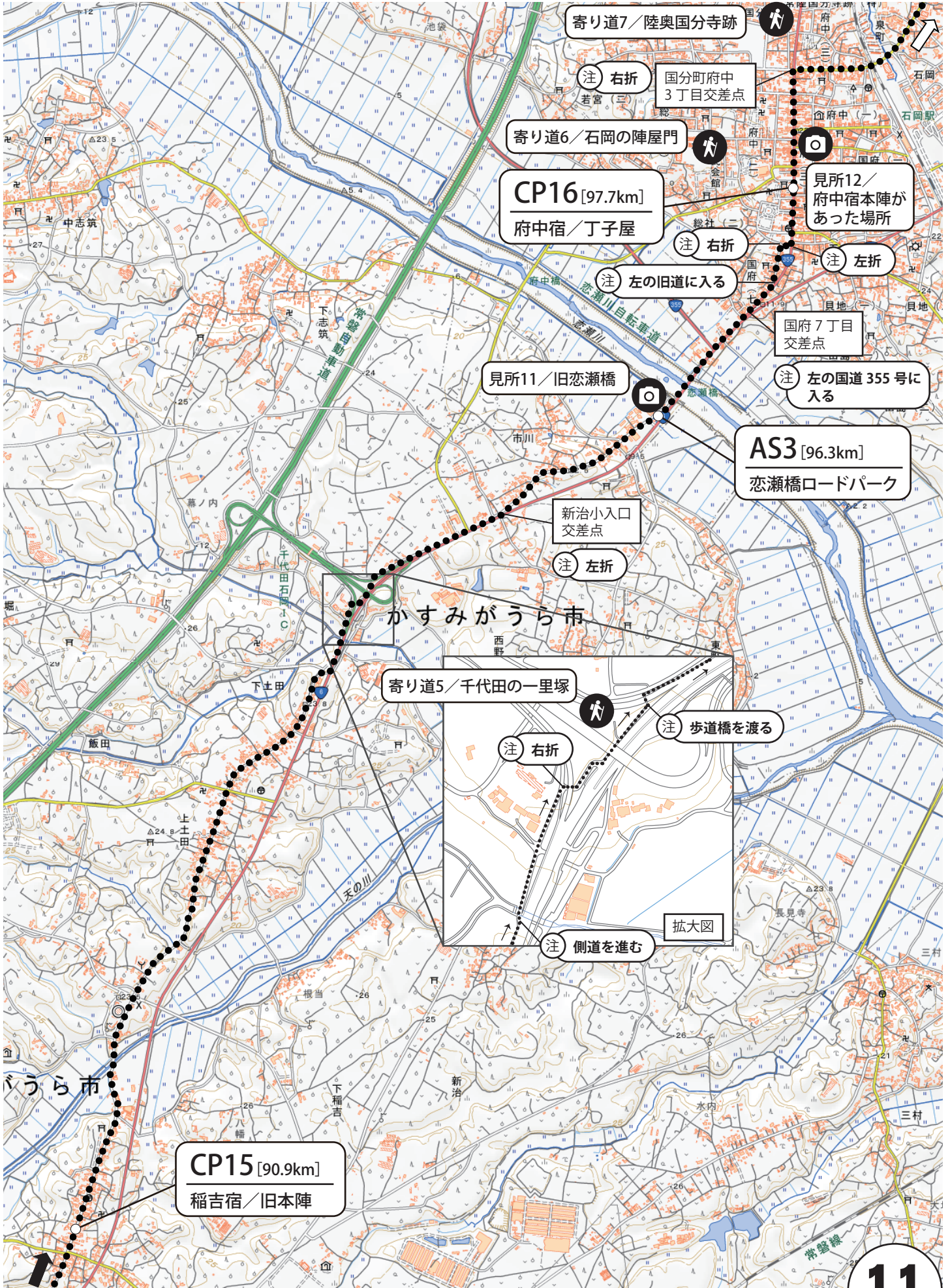
寄り道4 / 照井の井戸

10

0 500 1000 1500 2000m

国土地理院地図を使用しています。

水戸街道ジャーニーラン



寄り道7/陸奥国分寺跡

注 右折

国分町府中
3丁目交差点

寄り道6/石岡の陣屋門

CP16 [97.7km]
府中宿/丁子屋

見所12/
府中宿本陣が
あった場所

注 右折

注 左の旧道に入る

注 左折

国府7丁目
交差点

注 左の国道355号に
入る

見所11/旧恋瀬橋

AS3 [96.3km]
恋瀬橋ロードパーク

新治小入口
交差点

注 左折

かすみがうら市

寄り道5/千代田の一里塚

注 右折

注 歩道橋を渡る

注 側道を進む

拡大図

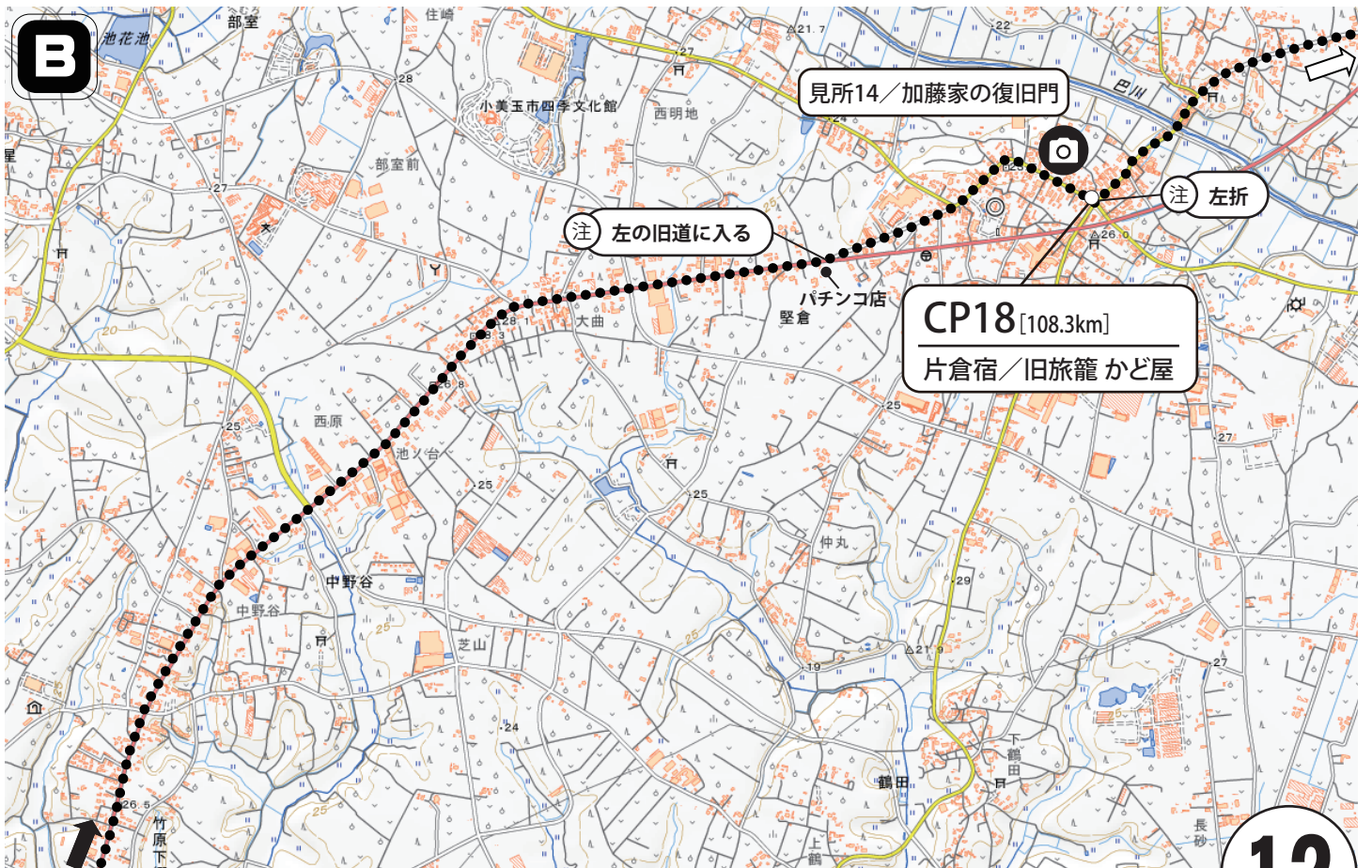
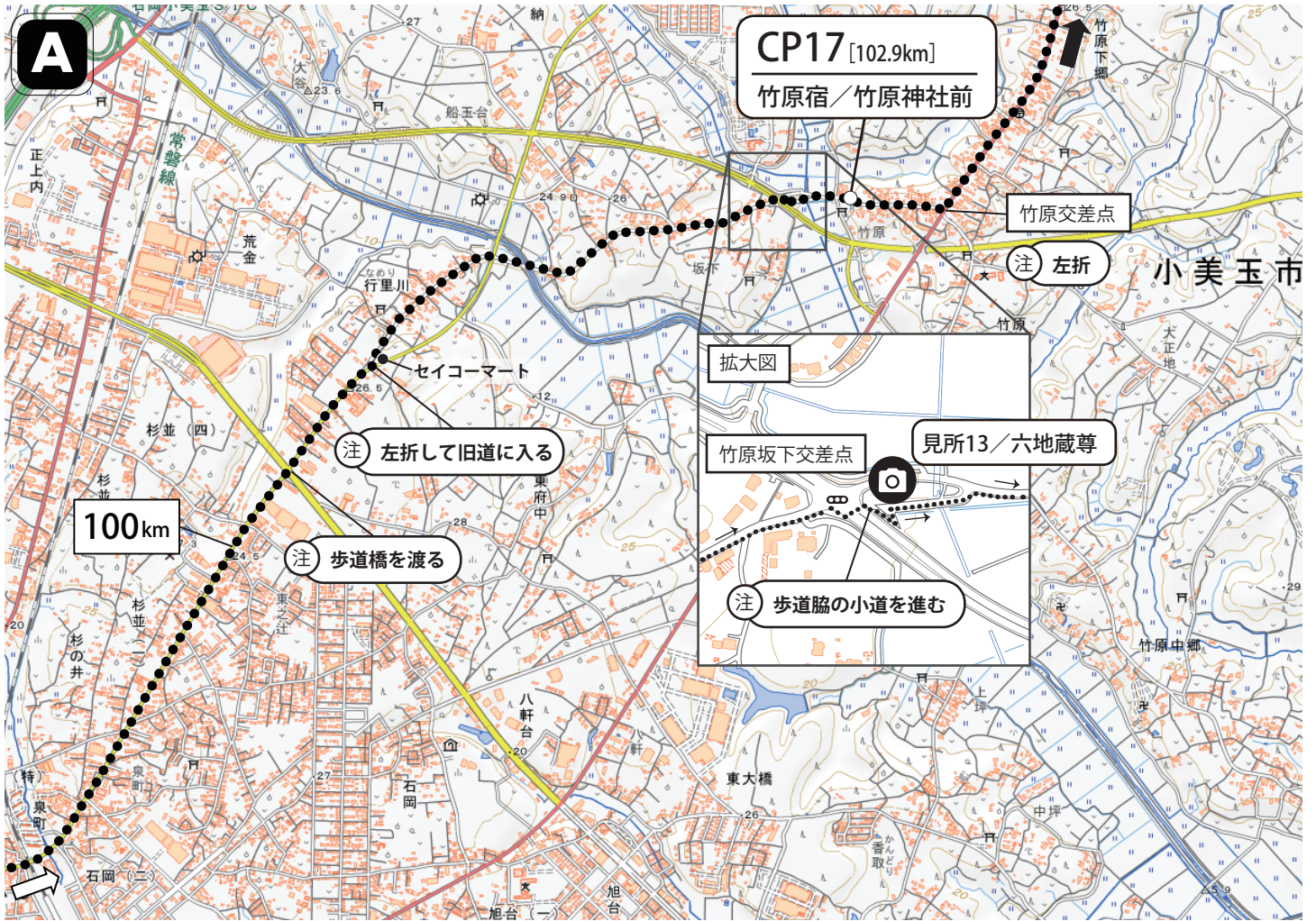
CP15 [90.9km]
稲吉宿/旧本陣

0 500 1000 1500 2000m

国土地理院地図を使用しています。

水戸街道ジャーニーラン

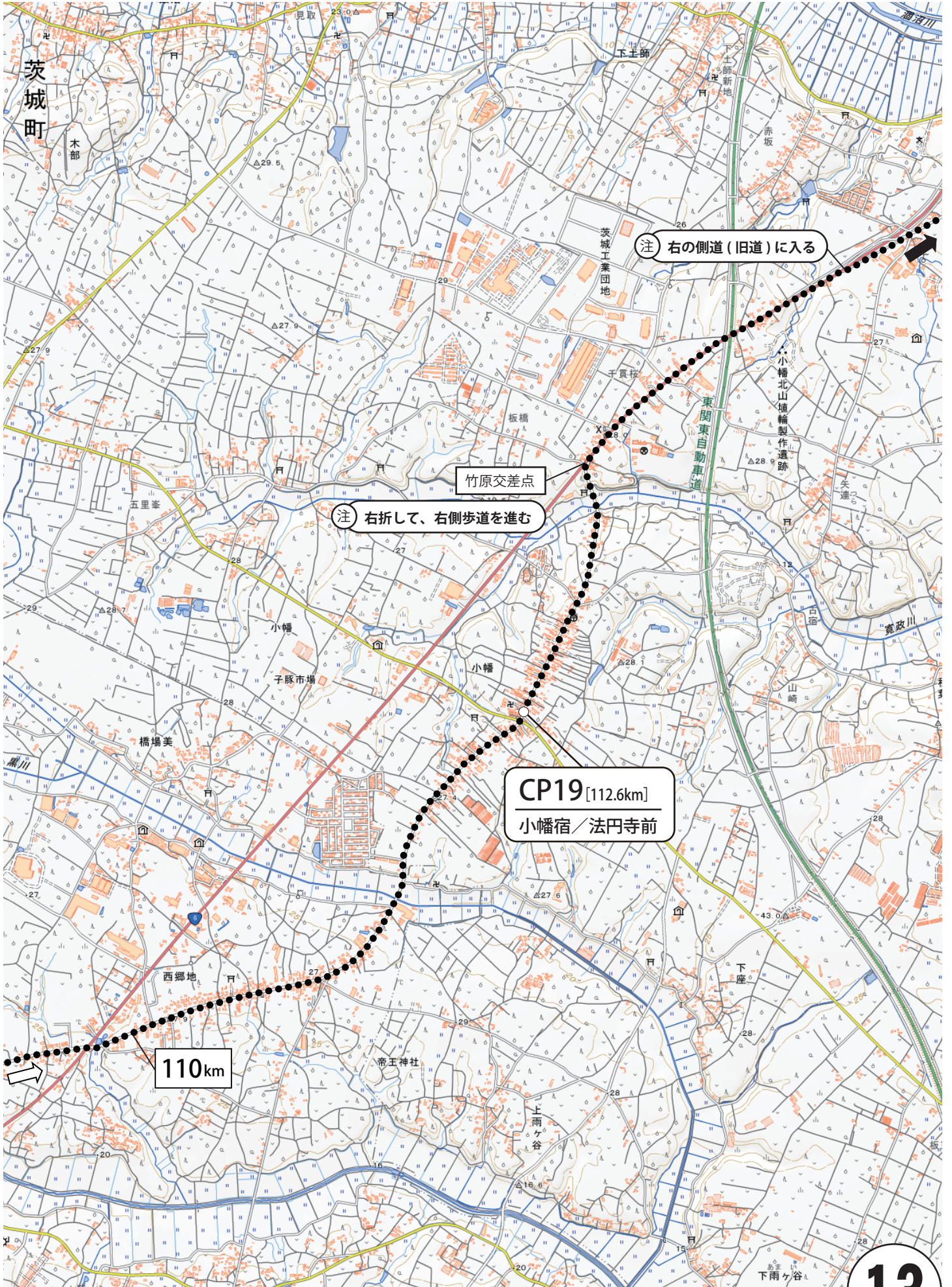
11



0 500 1000 1500 2000m

国土地理院地図を使用しています。

水戸街道ジャーニーラン

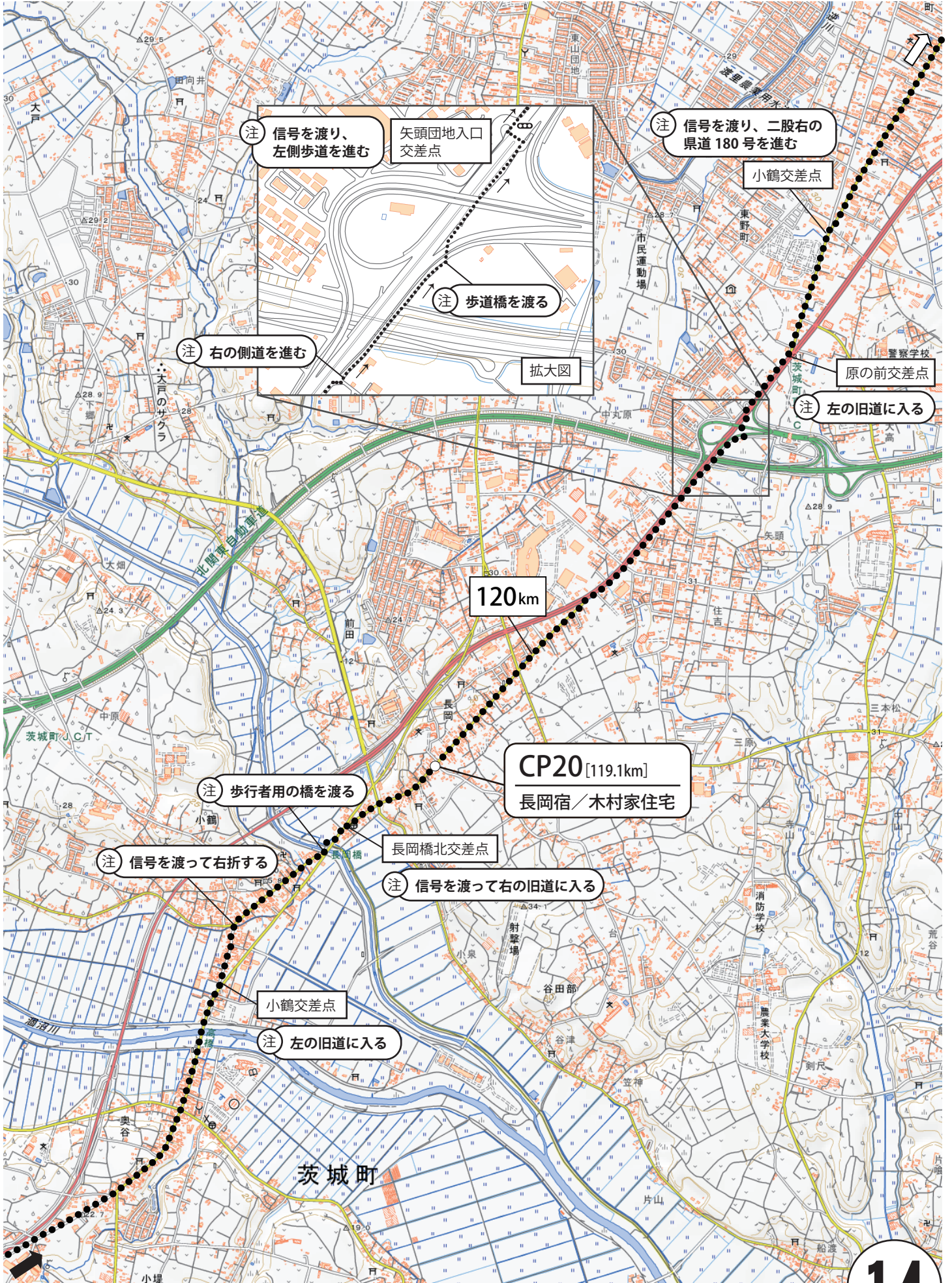


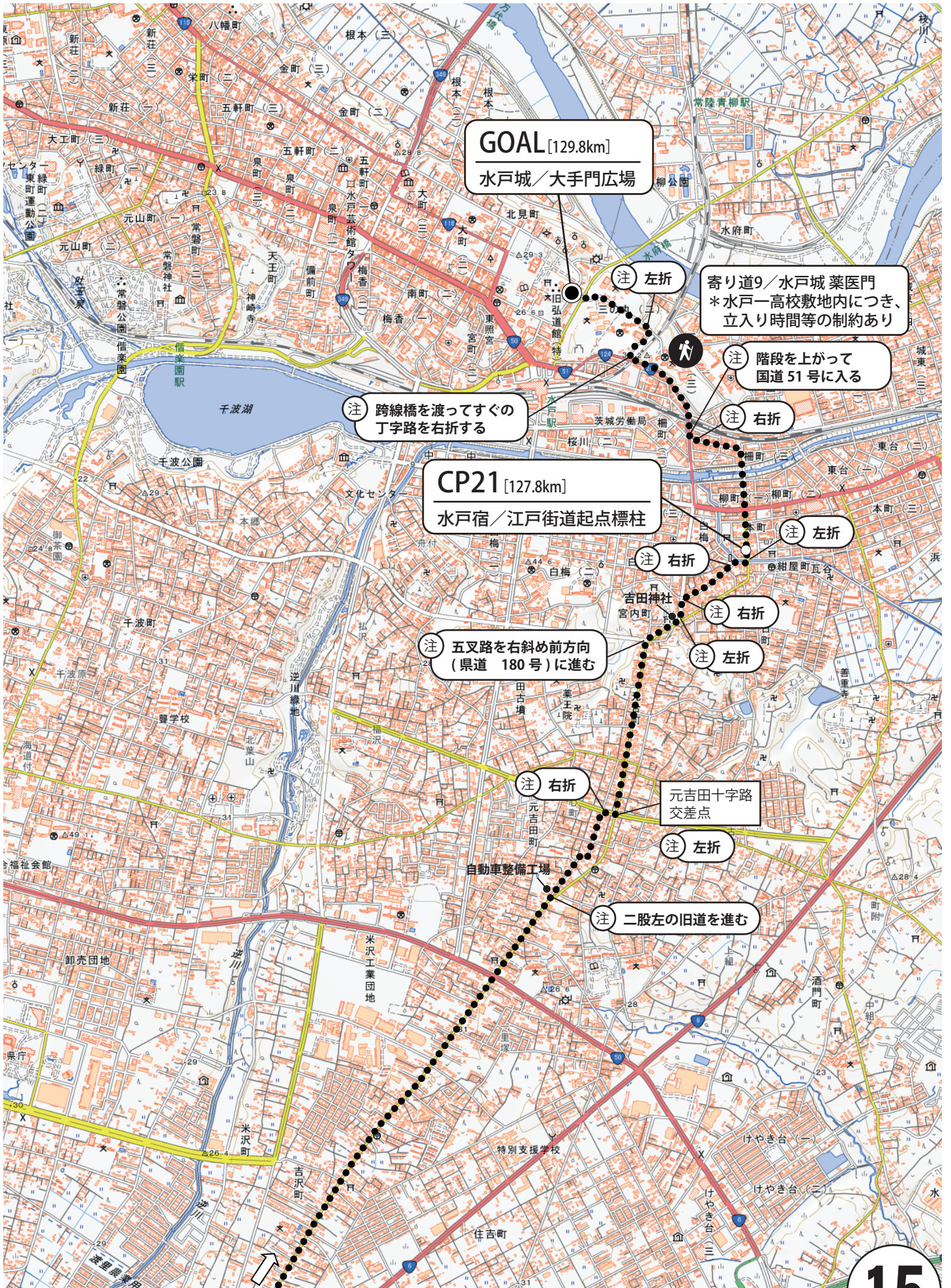
0 500 1000 1500 2000m

国土地理院地図を使用しています。

水戸街道ジャーニーラン

13





GOAL [129.8km]
水戸城／大手門広場

注 左折
寄り道9／水戸城 薬医門
*水戸一高校敷地内につき、
立入り時間等の制約あり

注 階段を上げて
国道 51 号に入る

注 跨線橋を渡ってすぐの
丁字路を右折する

CP21 [127.8km]
水戸宿／江戸街道起点標柱

注 右折

注 左折

注 右折

注 右折

注 左折

注 五叉路を右斜め前方向
(県道 180 号)に進む

注 右折

元吉田十字路
交差点

注 左折

注 二股左の旧道を進む

0 500 1000 1500 2000m
国土地理院地図を使用しています。

水戸街道ジャーニーラン

15