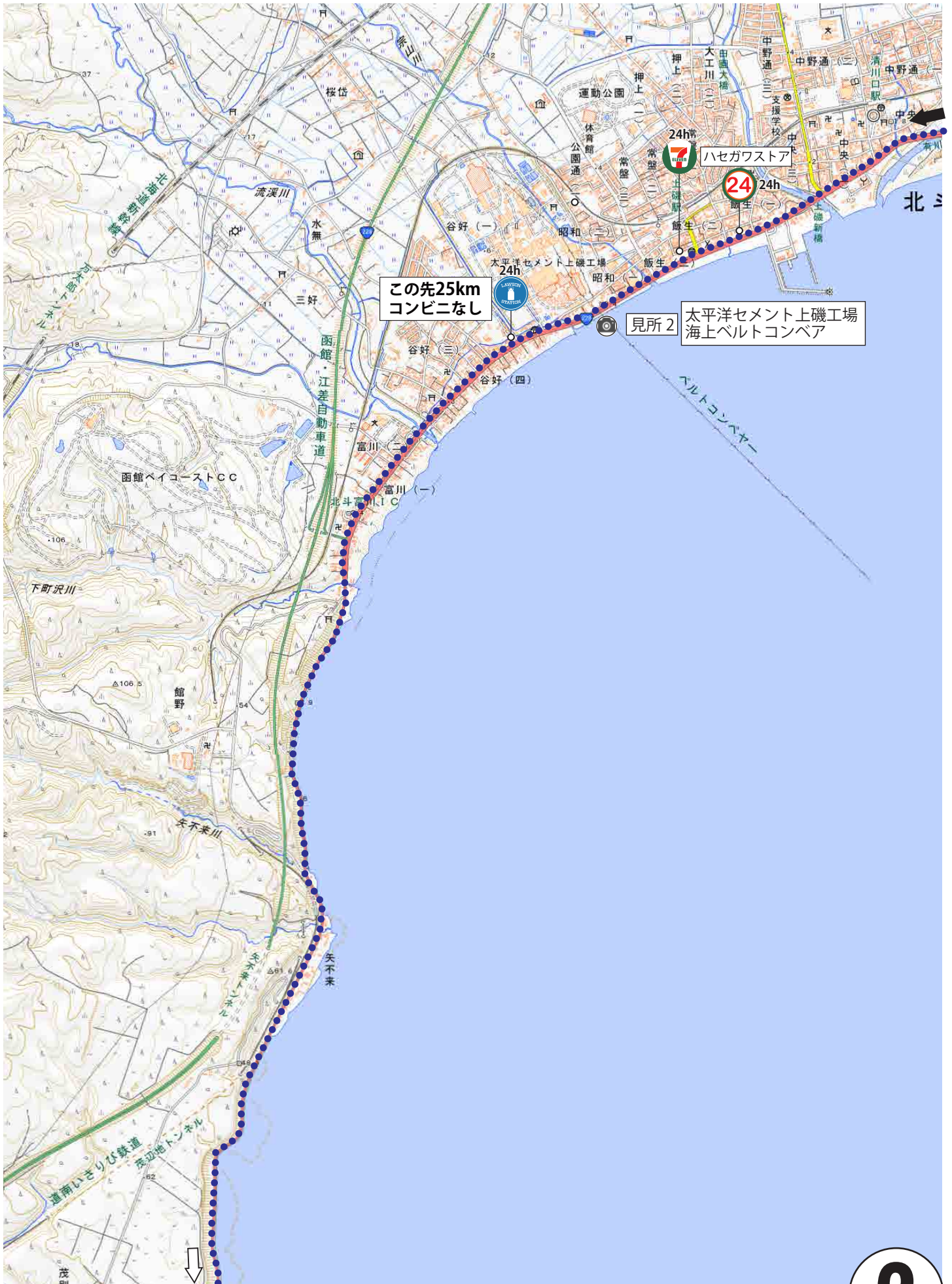




国土地理院地図を使用しています。

道南ものがたりジャーニーラン

**1**



この先25km  
コンビニなし

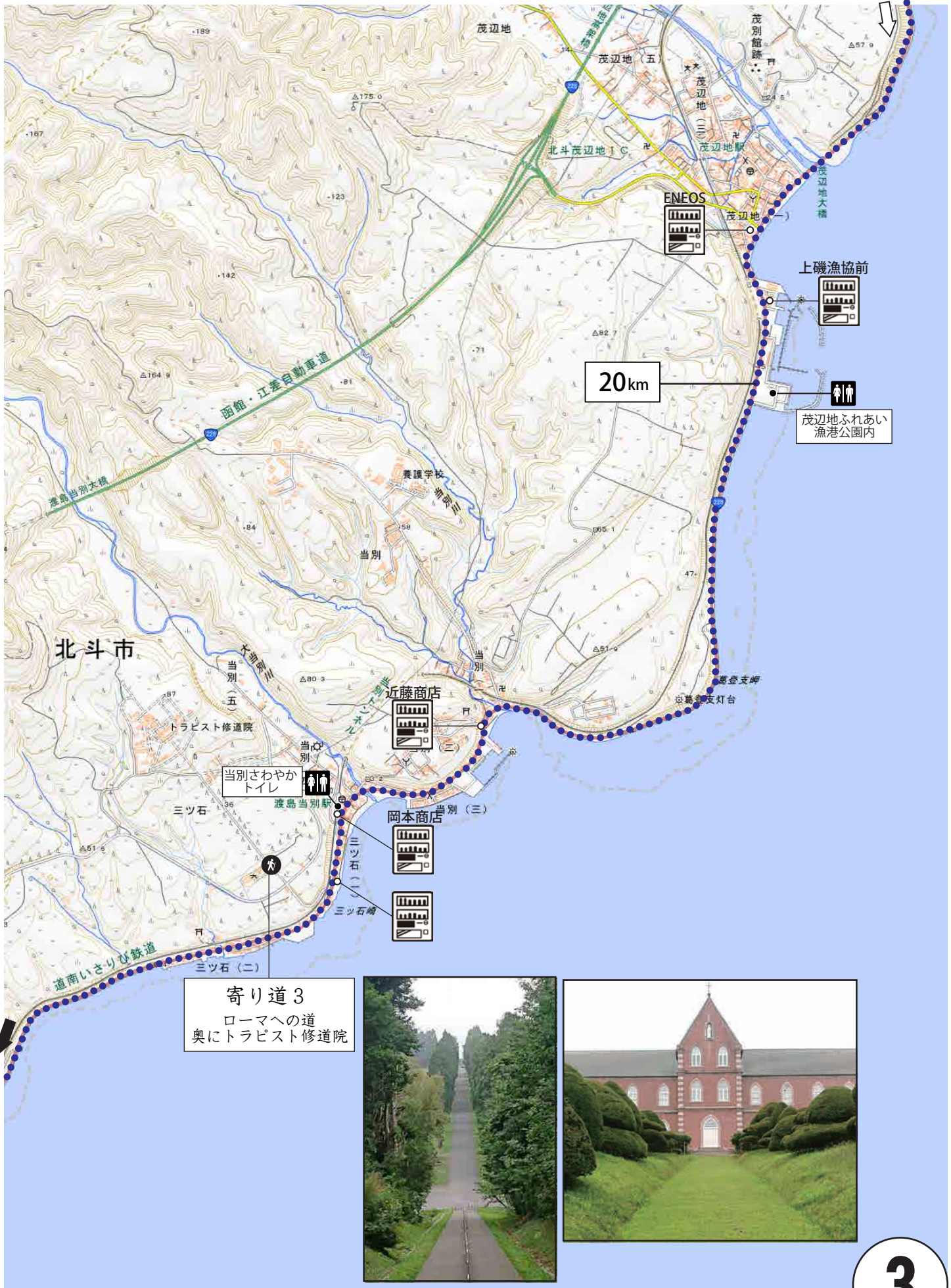
見所2 太平洋セメント上磯工場  
海上ベルトコンベア

0 500 1000 1500 2000m

国土地理院地図を使用しています。

道南ものがたりジャーニーラン

2



**寄り道3**  
ローマへの道  
奥にトラビスト修道院



**3**

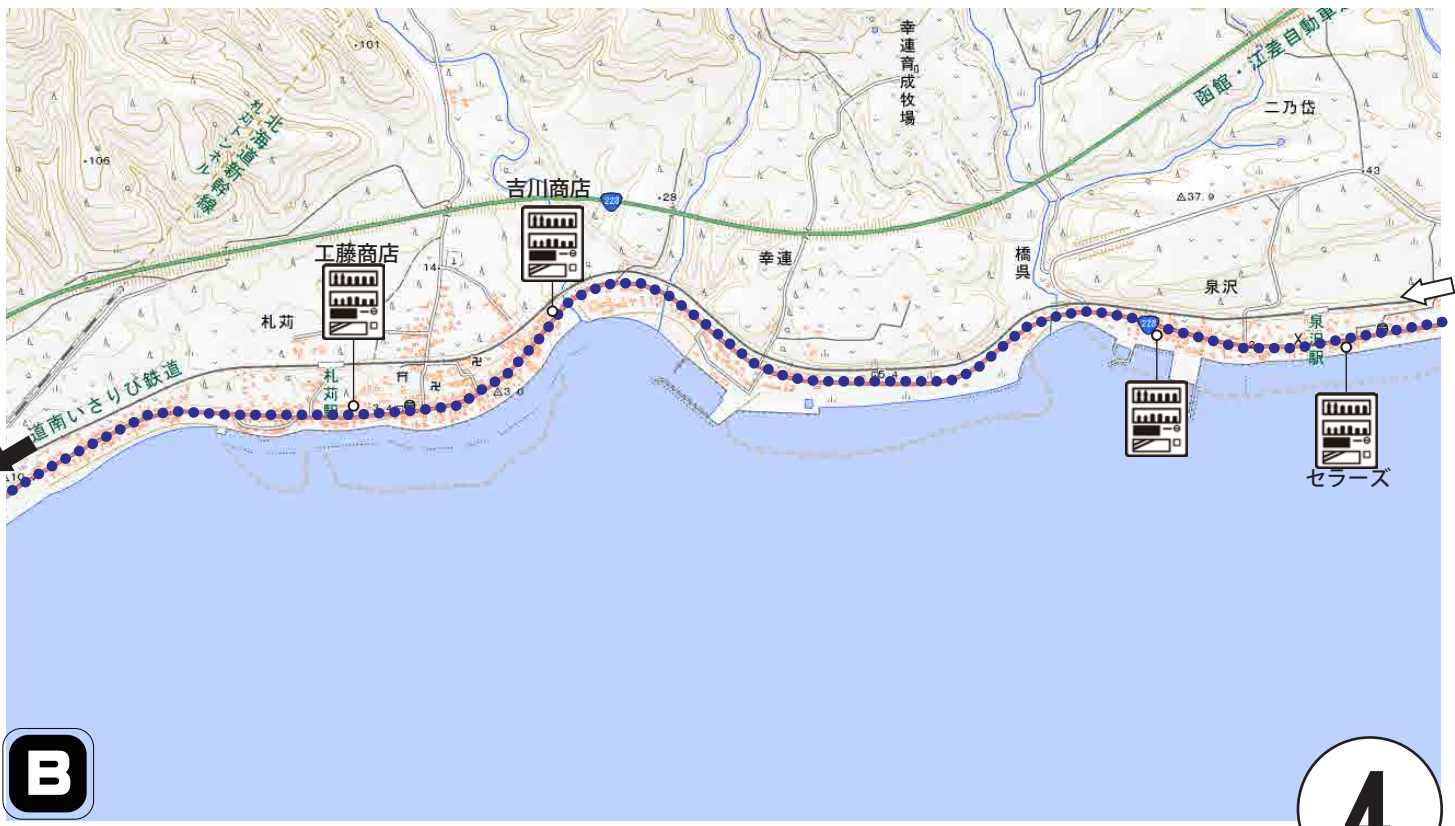
0 500 1000 1500 2000m

国土地理院地図を使用しています。

道南ものがたりジャーニーラン



**A**



**B**

**4**



**CP2** [39.5km] **AS1**  
道の駅「みそぎの郷きこない」

注意2  
右の旧道（松前街道）を進む

注意1  
セブンイレブン先の信号  
交差点の横断歩道を渡り  
右側歩道に移る

注意3  
交差点を右折  
この先進路注意

40km

注意4  
CP2 折返し後交差点を直進し  
先の国道 228 号線を右折



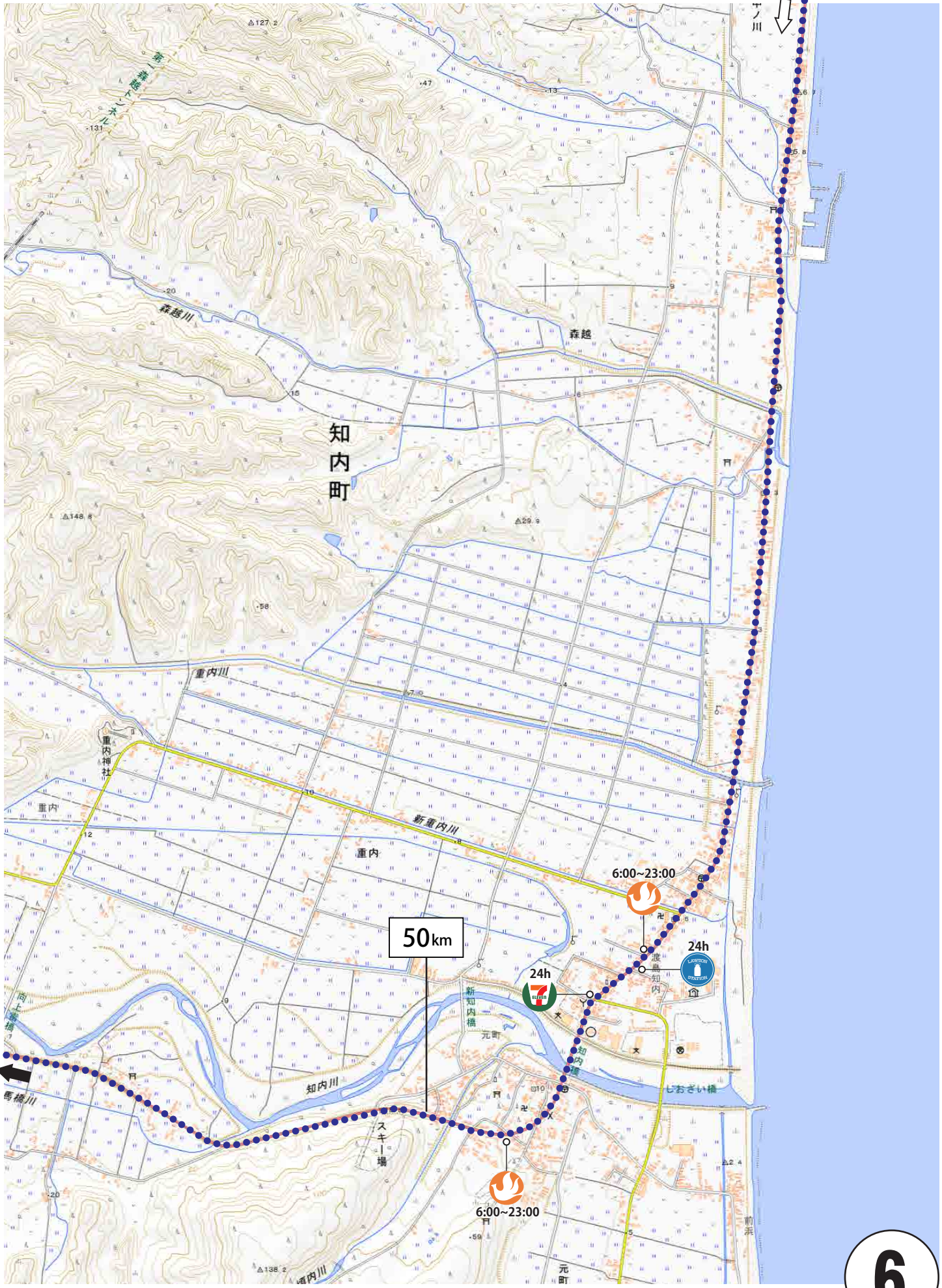
見所3 みそぎ浜

5

0 500 1000 1500 2000m

国土地理院地図を使用しています。

道南ものがたりジャーニーラン

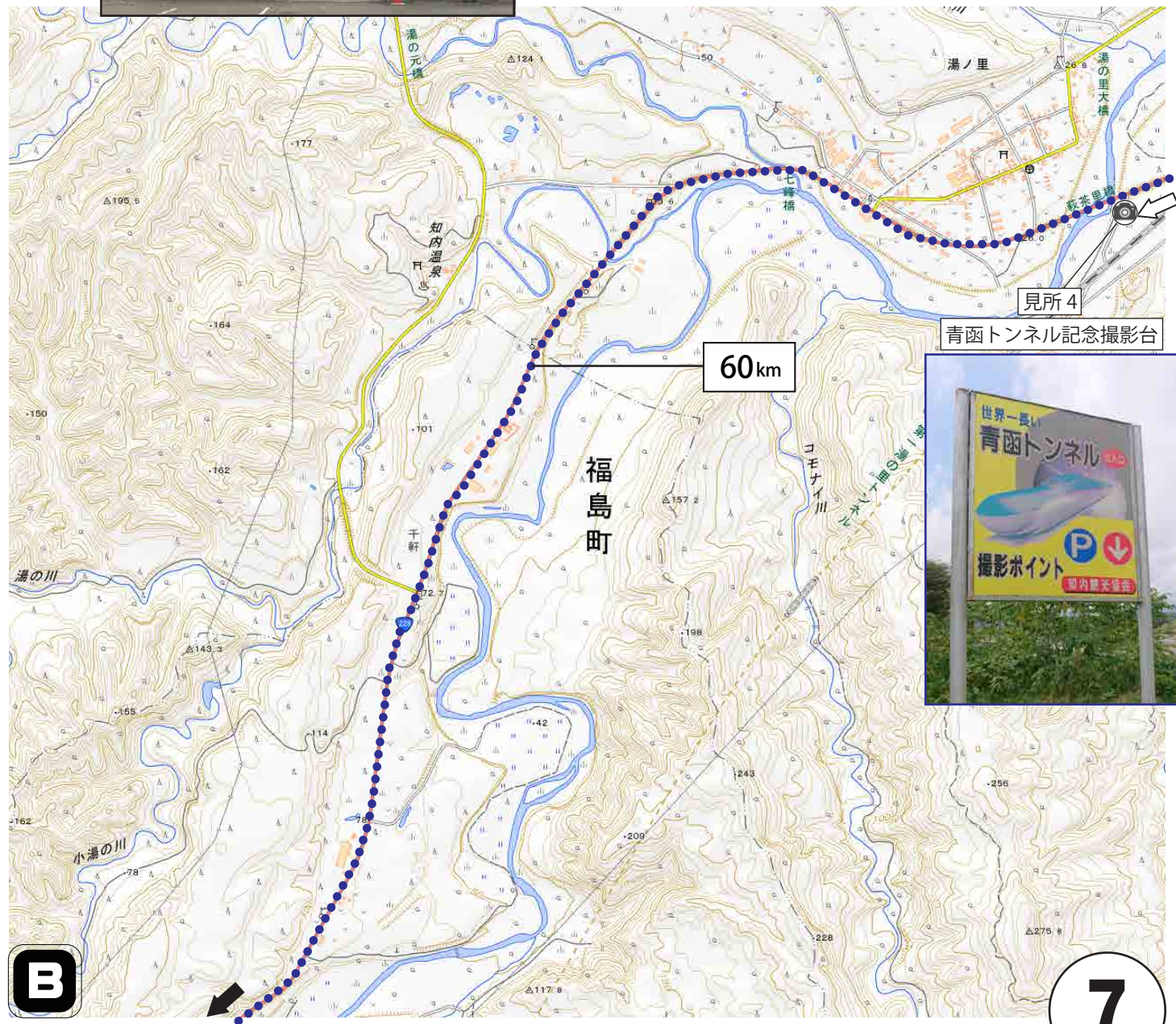


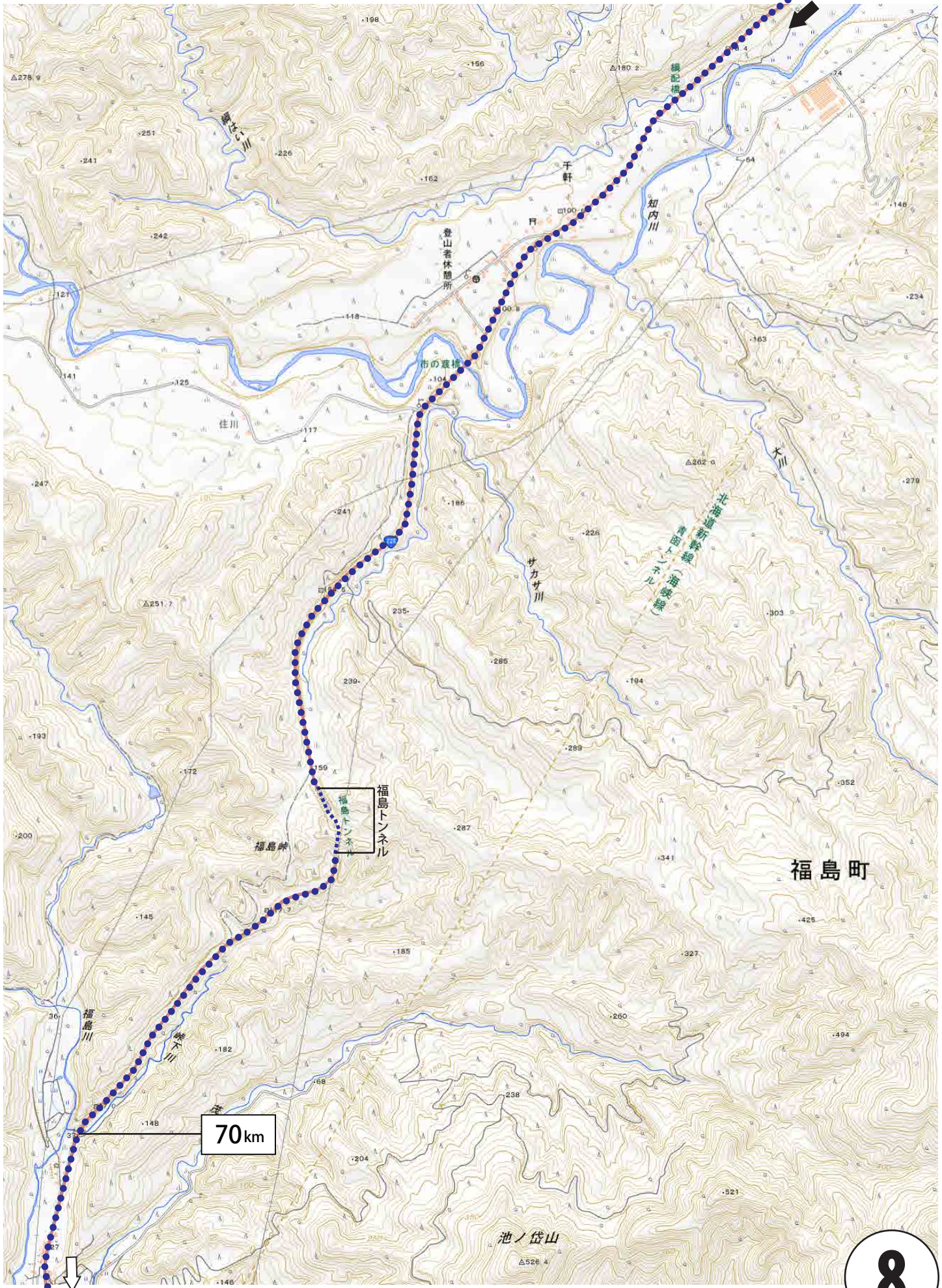
0 500 1000 1500 2000m

国土地理院地図を使用しています。

道南ものがたりジャーニーラン

6





0 500 1000 1500 2000m

国土地理院地図を使用しています。

道南ものがたりジャーニーラン







**CP4** [74.6km] **AS3**  
道の駅「横綱の里ふくしま」



**注意5**  
ここの信号で右側に移る



セラーズやまた (9:00~18:00)  
注) セラーズは北海道内のみ 20 数店舗のローカルコンビニチェーン。

0 500 1000 1500 2000m

国土地理院地図を使用しています。

道南ものがたりジャーニーラン



見所 7

伊能忠敬北海道  
測量開始記念碑



トイレ使用時は  
ここを左折

伊能忠敬北海道  
測量開始記念碑

伊能忠敬蝦夷地  
上陸の地碑

寄り道 4  
青函隧道  
建設記念の碑



80km

福島町

CP5 [85.9km]  
白神岬 北海道最南端

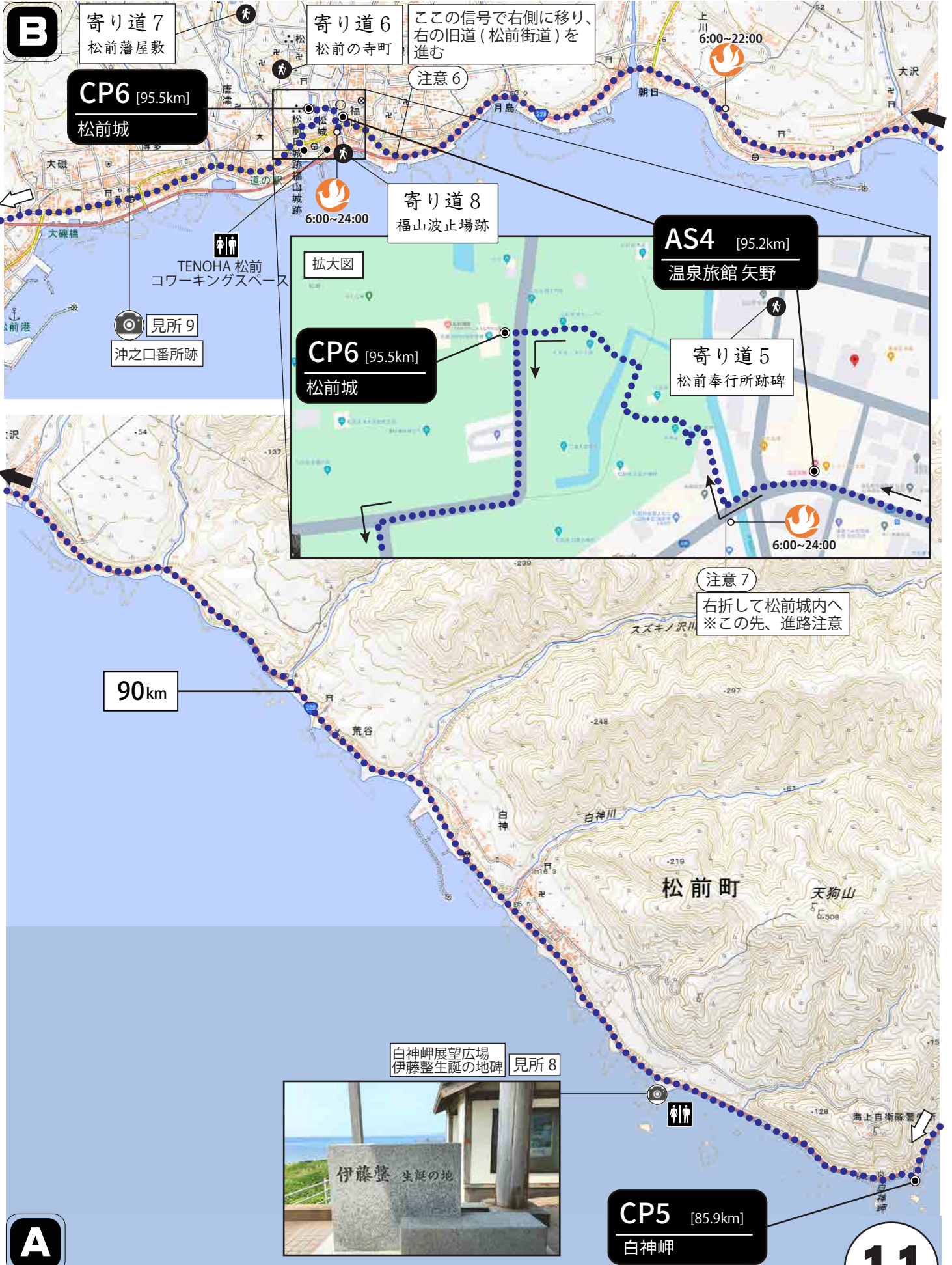


道南ものがたりジャーニーラン

0 500 1000 1500 2000m

国土地理院地図を使用しています。

10



**B**

寄り道7  
松前藩屋敷

寄り道6  
松前の寺町

この信号で右側に移り、  
右の旧道(松前街道)を  
進む

**CP6** [95.5km]  
松前城

注意6

6:00~22:00

TENOHA 松前  
コワーキングスペース

見所9  
沖之口番所跡

寄り道8  
福山波止場跡

**CP6** [95.5km]  
松前城

**AS4** [95.2km]  
温泉旅館 矢野

寄り道5  
松前奉行所跡碑

6:00~24:00

注意7  
右折して松前城内へ  
※この先、進路注意

90km

白神岬展望広場  
伊藤整生誕の地碑 見所8



**CP5** [85.9km]  
白神岬

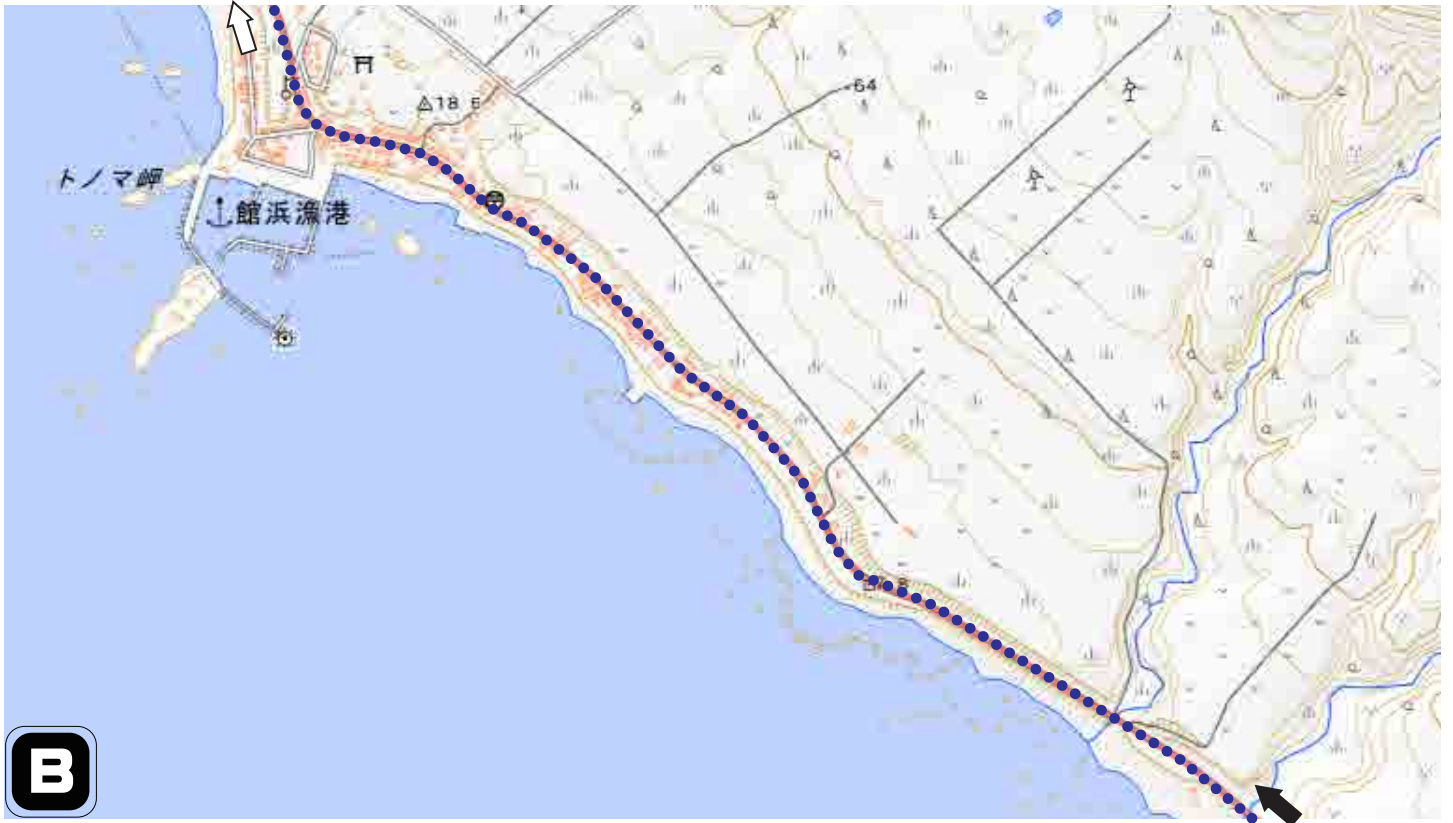
**11**

**A**

0 500 1000 1500 2000m

国土地理院地図を使用しています。

道南ものがたりジャーニーラン



**B**



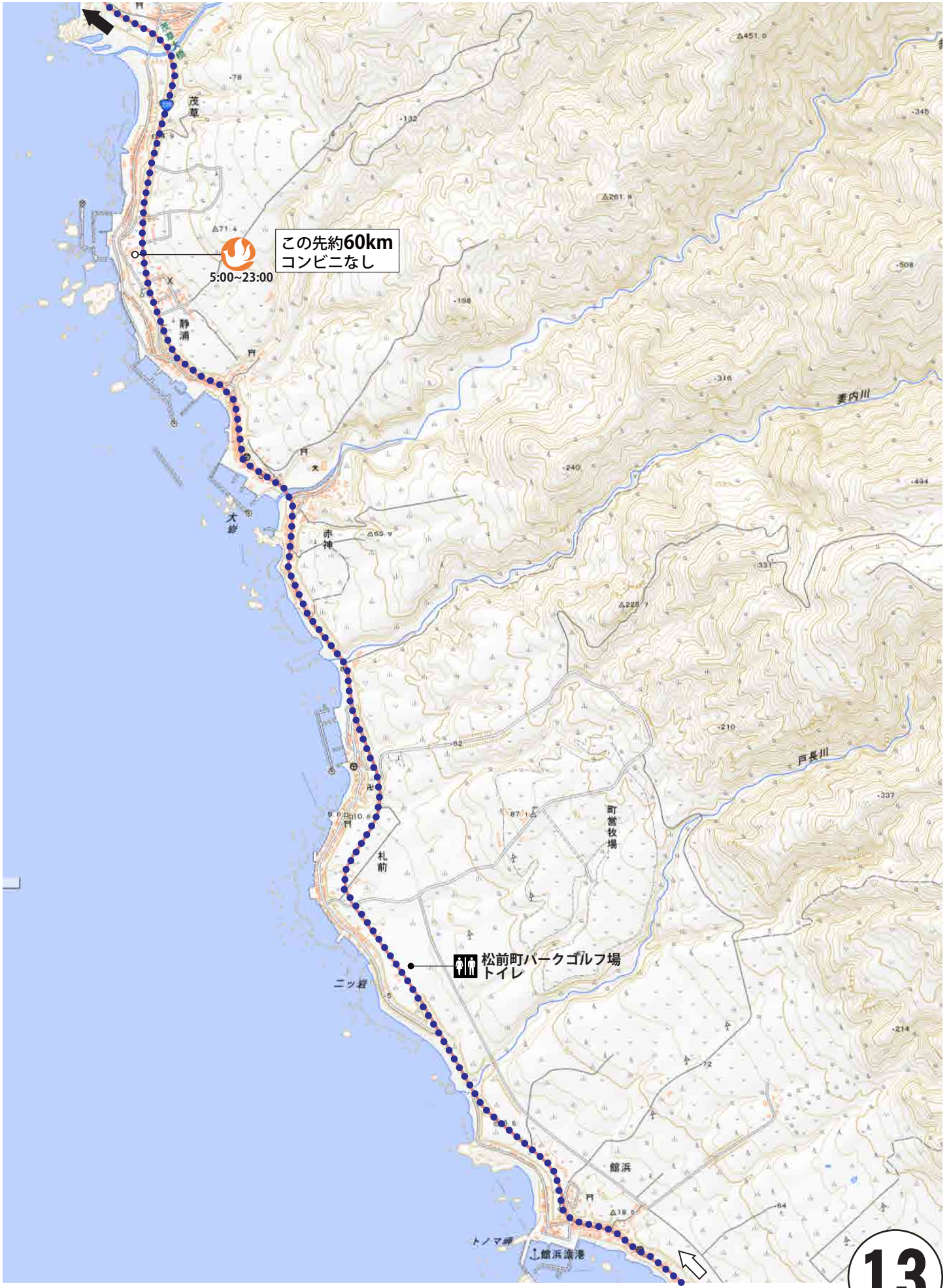
**A**

0 500 1000 1500 2000m

国土地理院地図を使用しています。

道南ものがたりジャーニーラン

**12**



この先約60km  
コンビニなし

5:00~23:00

松前町パークゴルフ場  
トイレ

0 500 1000 1500 2000m

国土地理院地図を使用しています。

道南ものがたりジャーニーラン

13



**CP7** [115.1km] **AS 5**  
**松前町パートナーシップランド**

※松前方面 5:45 発  
 赤石バス停

注意8  
 左折してCP7へ



110km



原口漁港前バス停

清水商店



大岩

尖岩



120km

0 500 1000 1500 2000m

国土地理院地図を使用しています。

道南ものがたりジャーニーラン

15



寄り道10  
小砂子地区からの景観  
(檜山ブルーの海)





**寄り道11**  
 石崎漁港トンネル  
 ※かつて船の出入りに  
 使われた堀り抜きのトンネル

130km

0 500 1000 1500 2000m

国土地理院地図を使用しています。

道南ものがたりジャーニーラン

17



**CP8** [139.2km] **AS 6**  
 汐吹展望台

140km

0 500 1000 1500 2000m

国土地理院地図を使用しています。

道南ものがたりジャーニーラン

**18**

**B**



**A**



寄り道 1 2  
「神の道」遊歩道



北海道和人文文化発祥の地

寄り道 1 3  
勝山館跡 (国指定史跡)  
15 世紀後半に築かれた  
山城で、和人とアイヌ  
が混住していたとされる

150km

環状交差点を左折

注意 9

見所 7

大留バス停

**19**

0 500 1000 1500 2000m

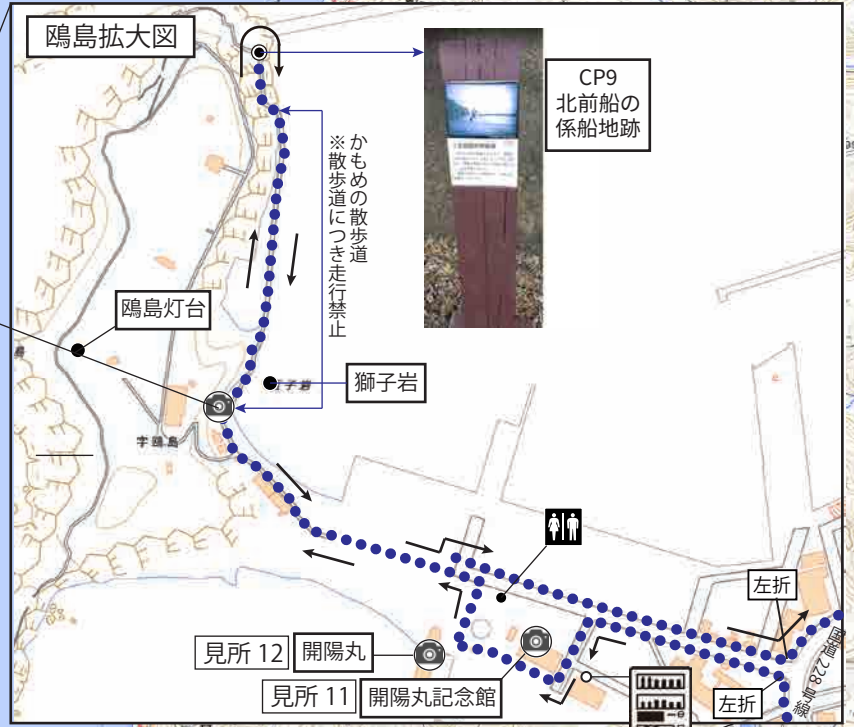
道南ものがたりジャーニーラン

国土地理院地図を使用しています。



かもめの散歩道

見所 13  
かもめの散歩道



鷗島拡大図

CP9  
北前船の  
係船地跡

鷗島灯台

※かもめの散歩道  
に  
つき  
き  
走  
行  
禁  
止

獅子岩

見所 12 開陽丸

見所 11 開陽丸記念館

左折

左折

**CP9** [159.7km]  
北前船の係留地跡

160km



注意 11

いにしえ街道の標識がある交差点を右折  
更に右折し、いにしえ街道を進む

6:00~23:00

注意 10  
【往路】左折し、「開陽丸  
記念館」「開陽丸」方面へ  
※進路注意

注意 12

寄り道 1 4  
土方歳三  
嘆きの松

**CP10** [161.9km] **AS 7**  
江差町会社会館(レストポイント)



見所 14 旧中村家住宅

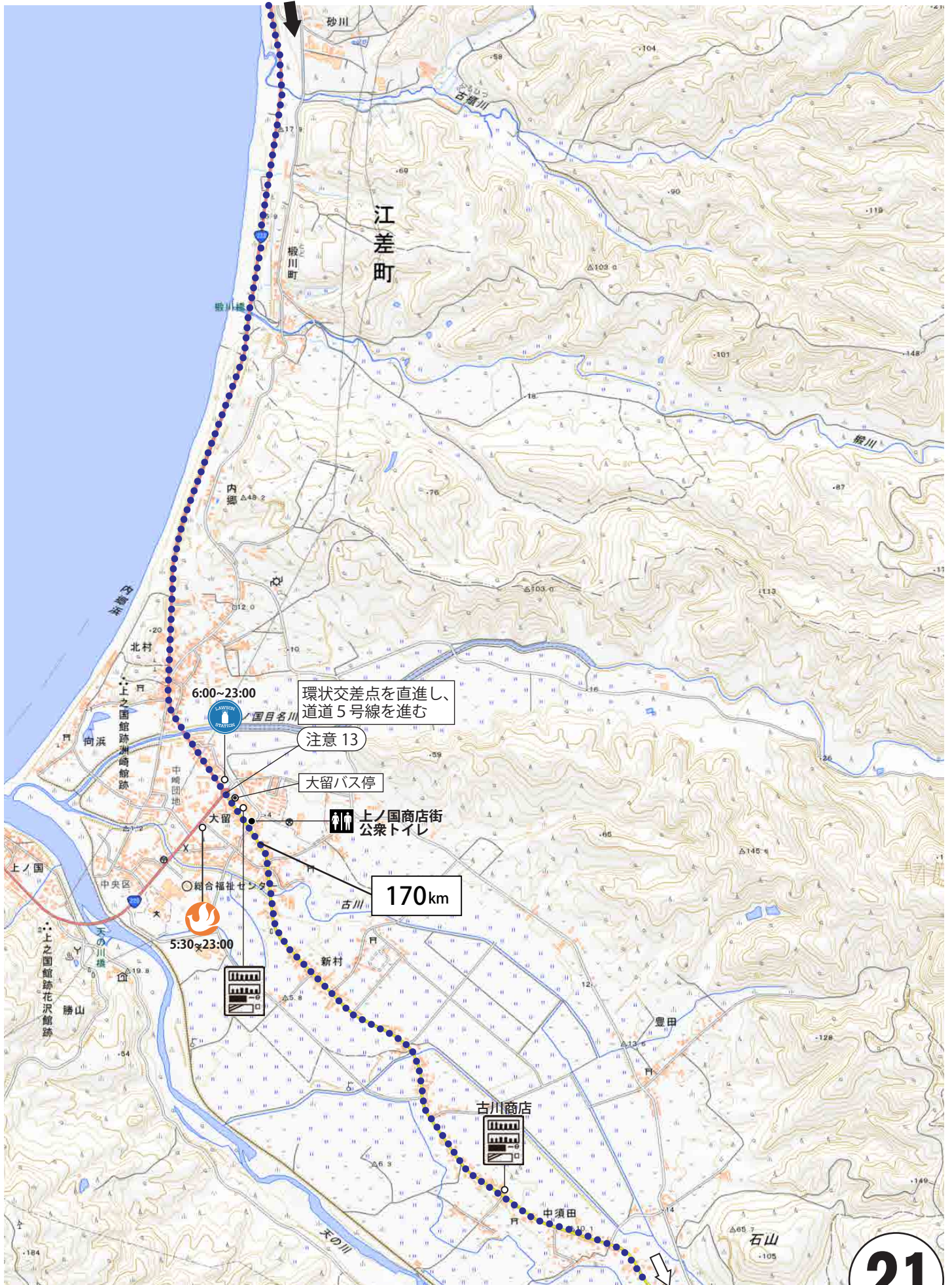


見所 15 姫神大神宮

0 500 1000 1500 2000m

国土地理院地図を使用しています。

道南ものがたりジャーニーラン



6:00~23:00  
 LAWSON  
 国目名川

環状交差点を直進し、  
 道道5号線を進む

注意 13

大留バス停

上ノ国商店街  
 公衆トイレ

170km

5:30~23:00  
 総合福祉センター

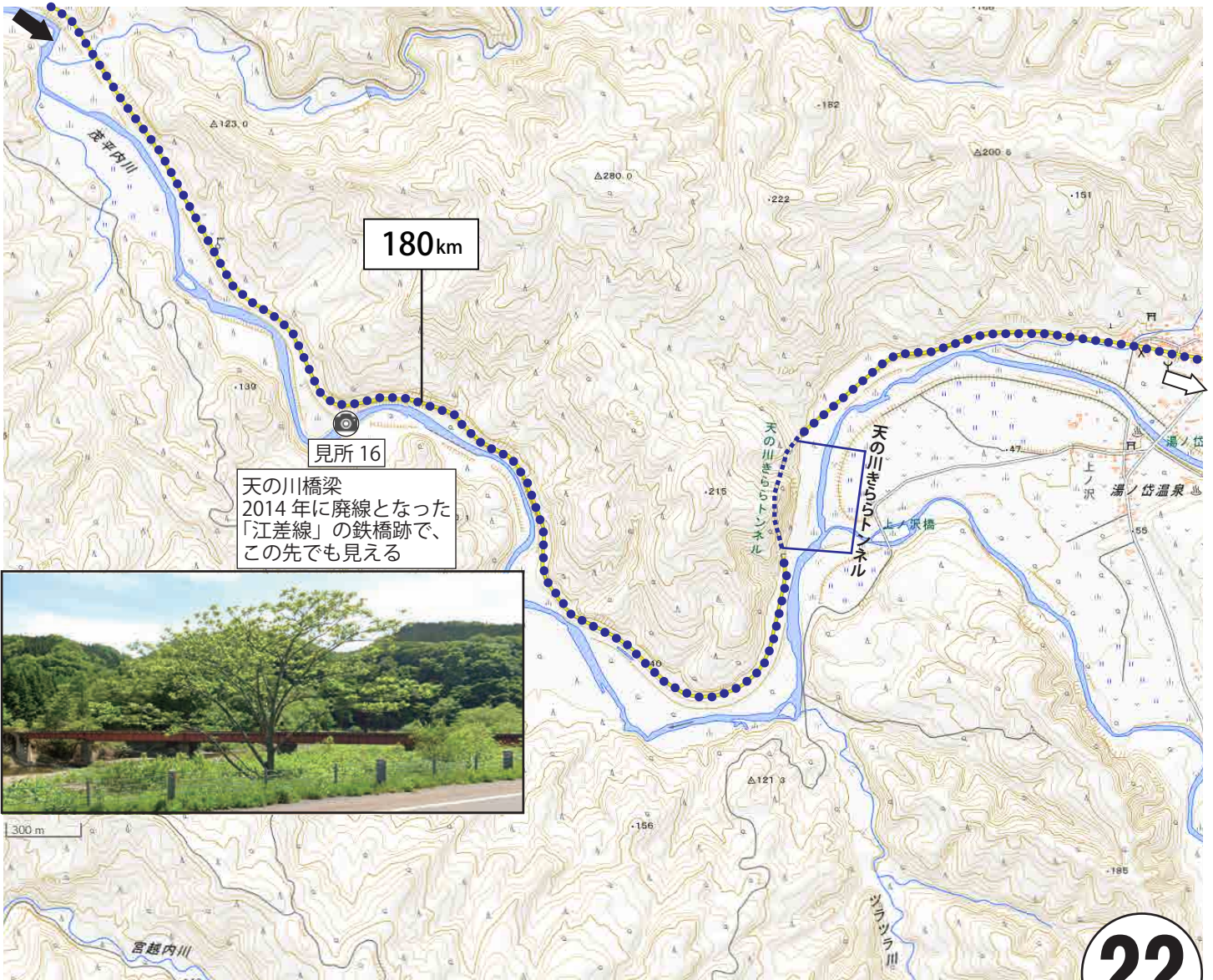
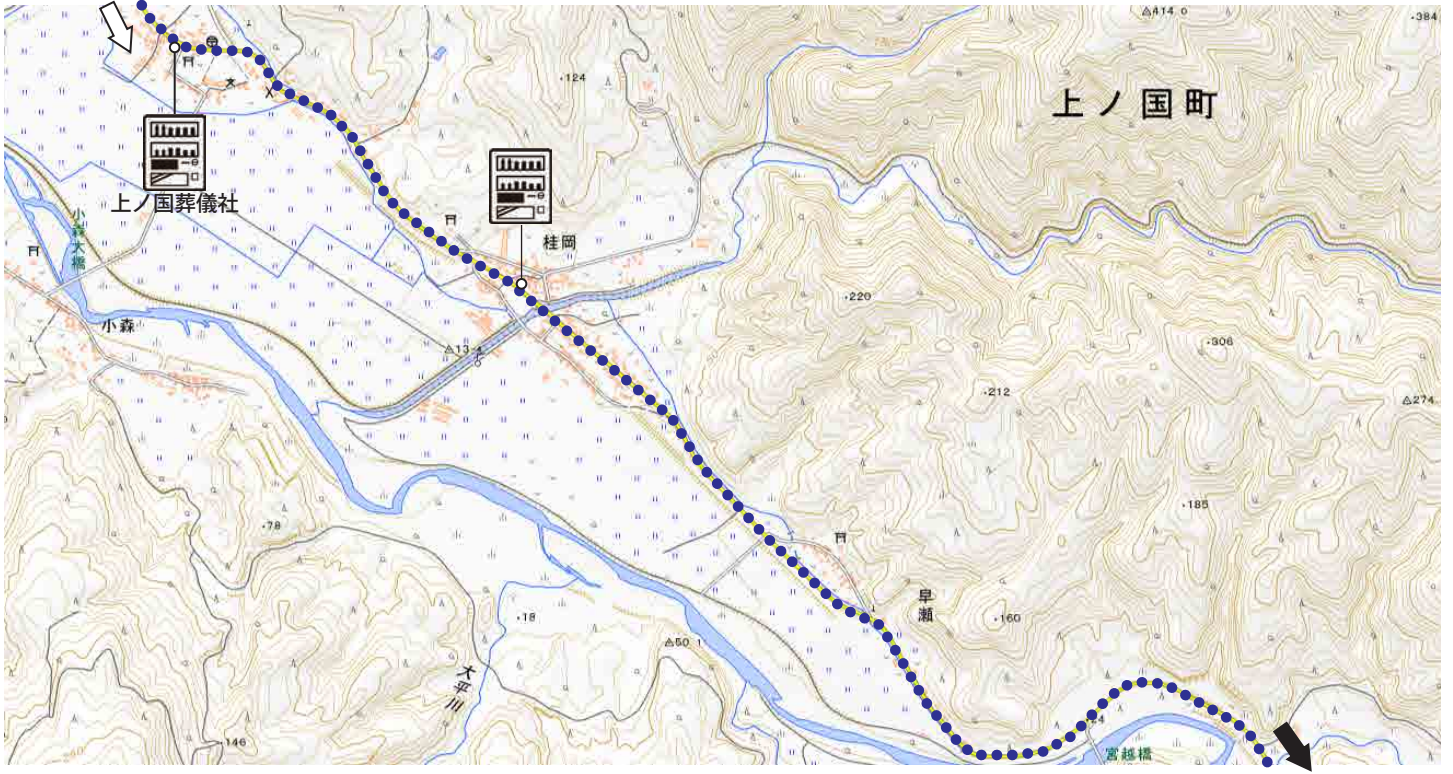
古川商店

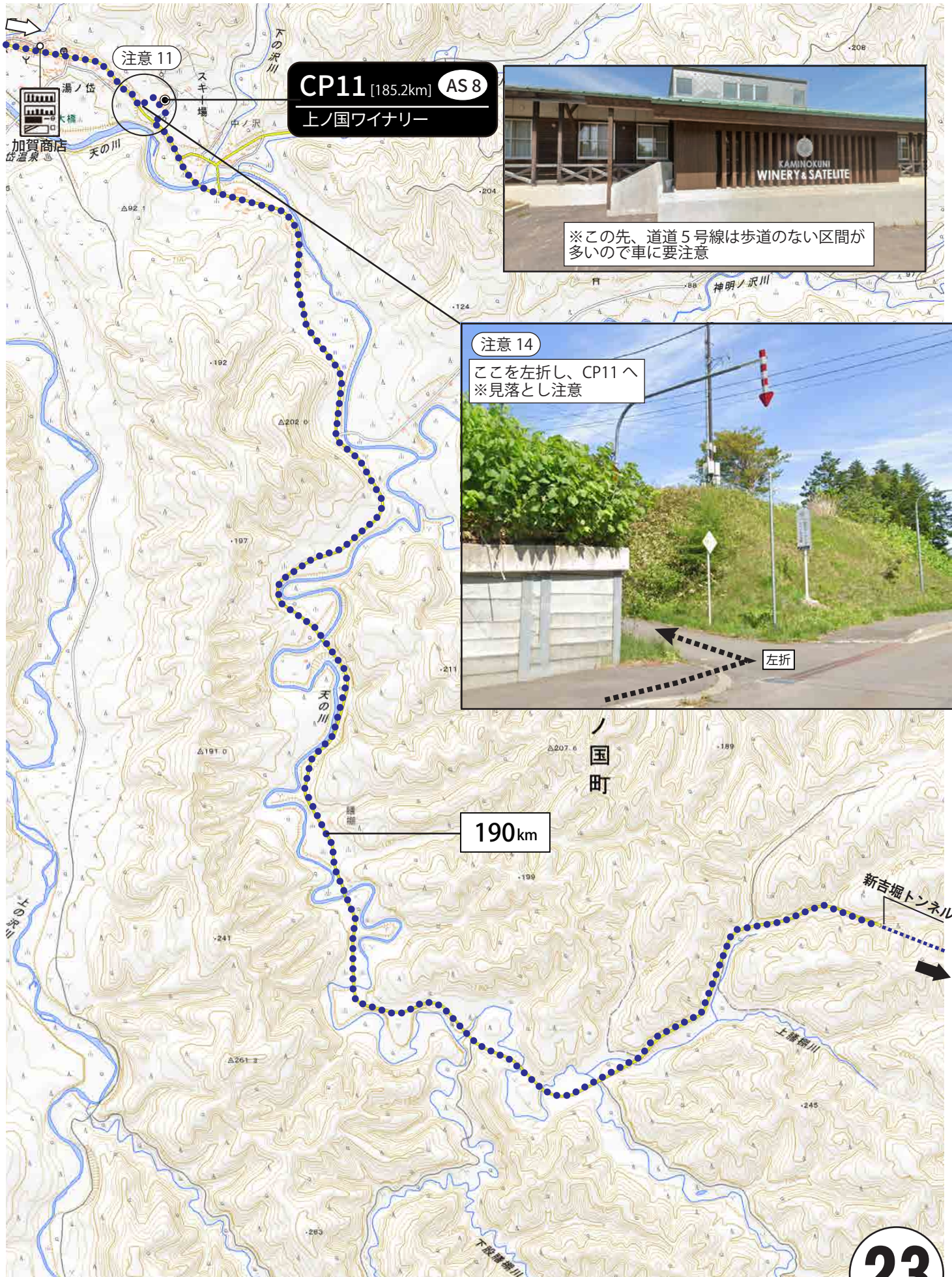
0 500 1000 1500 2000m

国土地理院地図を使用しています。

道南ものがたりジャーニーラン

21





注意 11


**CP11** [185.2km] **AS 8**  
上ノ国ワイナリー



※この先、道道5号線は歩道のない区間が多いので車に要注意

注意 14

ここを左折し、CP11へ  
※見落とし注意



190km

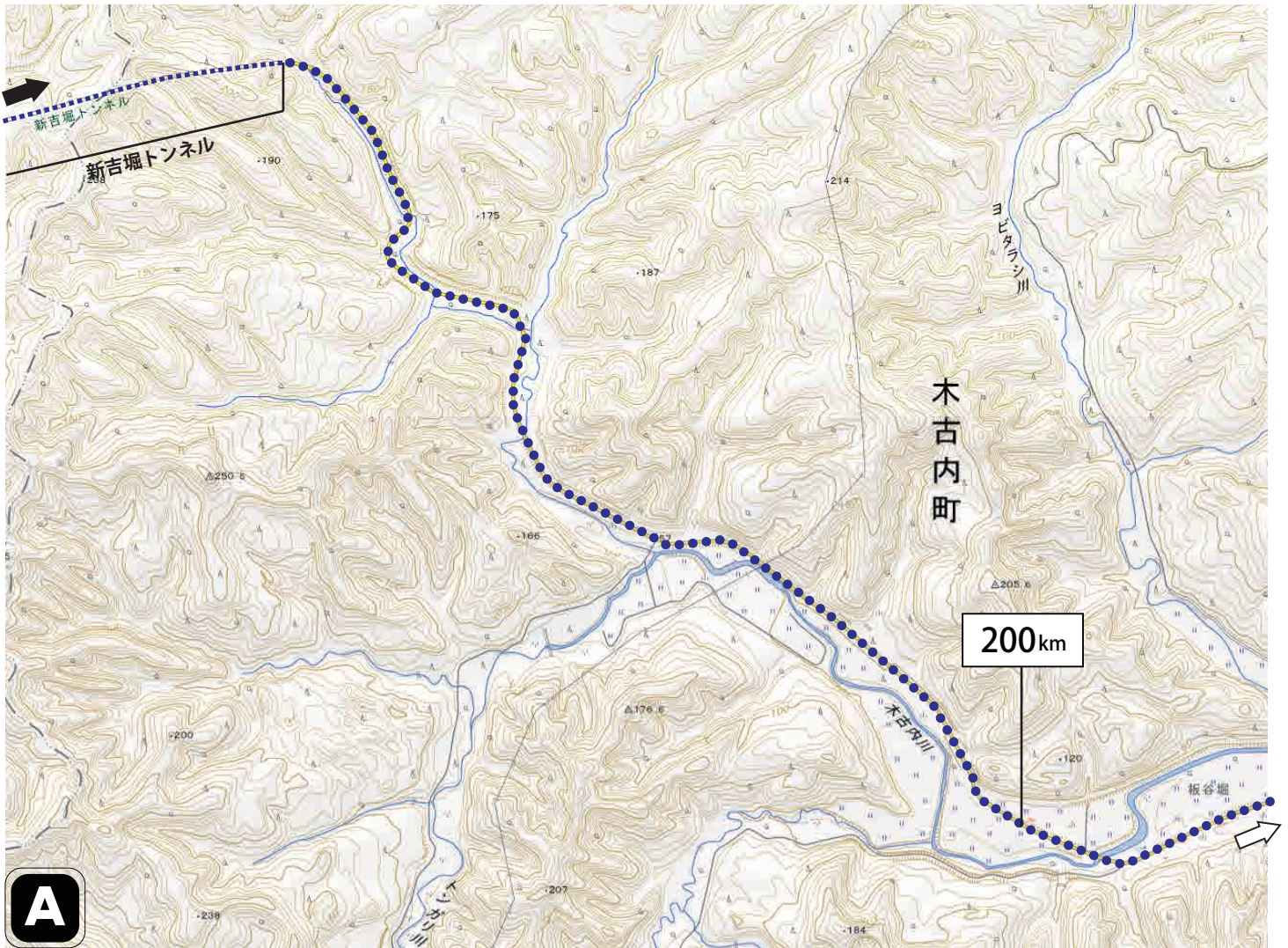
新吉堀トンネル

0 500 1000 1500 2000m

国土地理院地図を使用しています。

道南ものがたりジャーニーラン

**23**



0 500 1000 1500 2000m

道南ものがたりジャーニールン

国土地理院地図を使用しています。



