みちのく津軽ジャーニーラン 142K

1

国土地理院

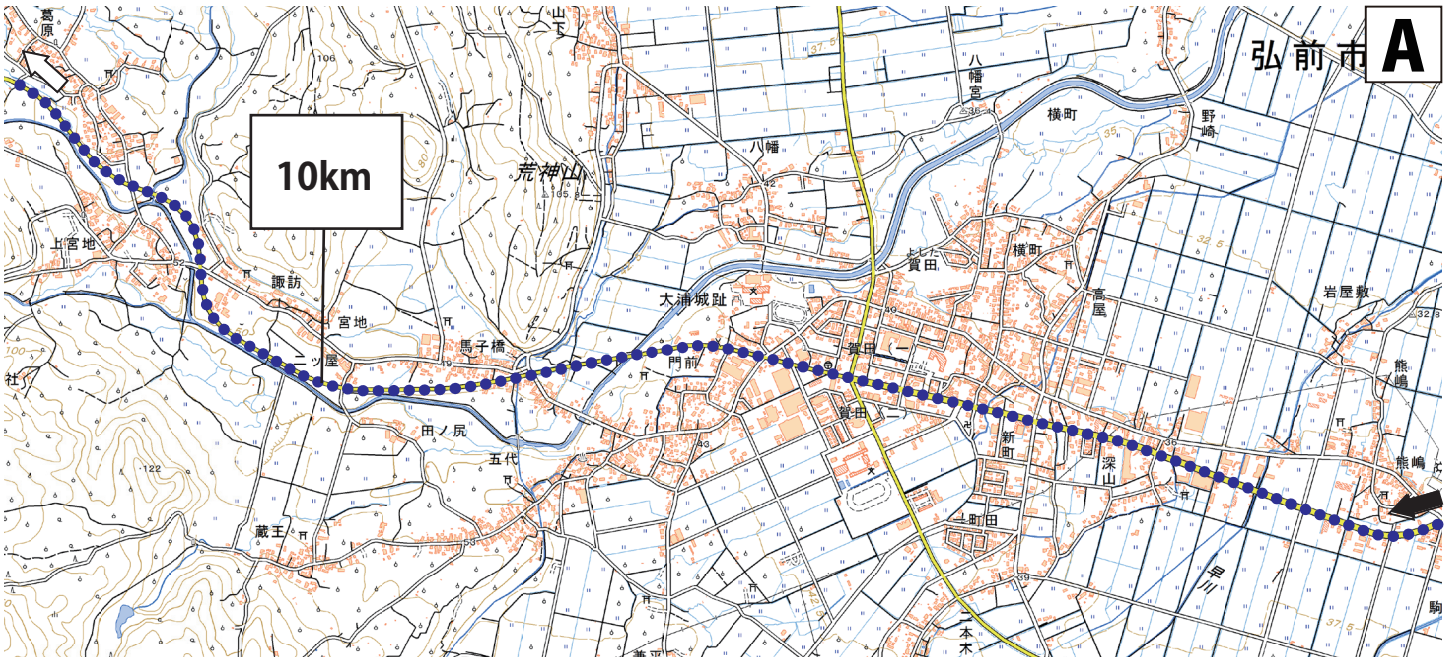

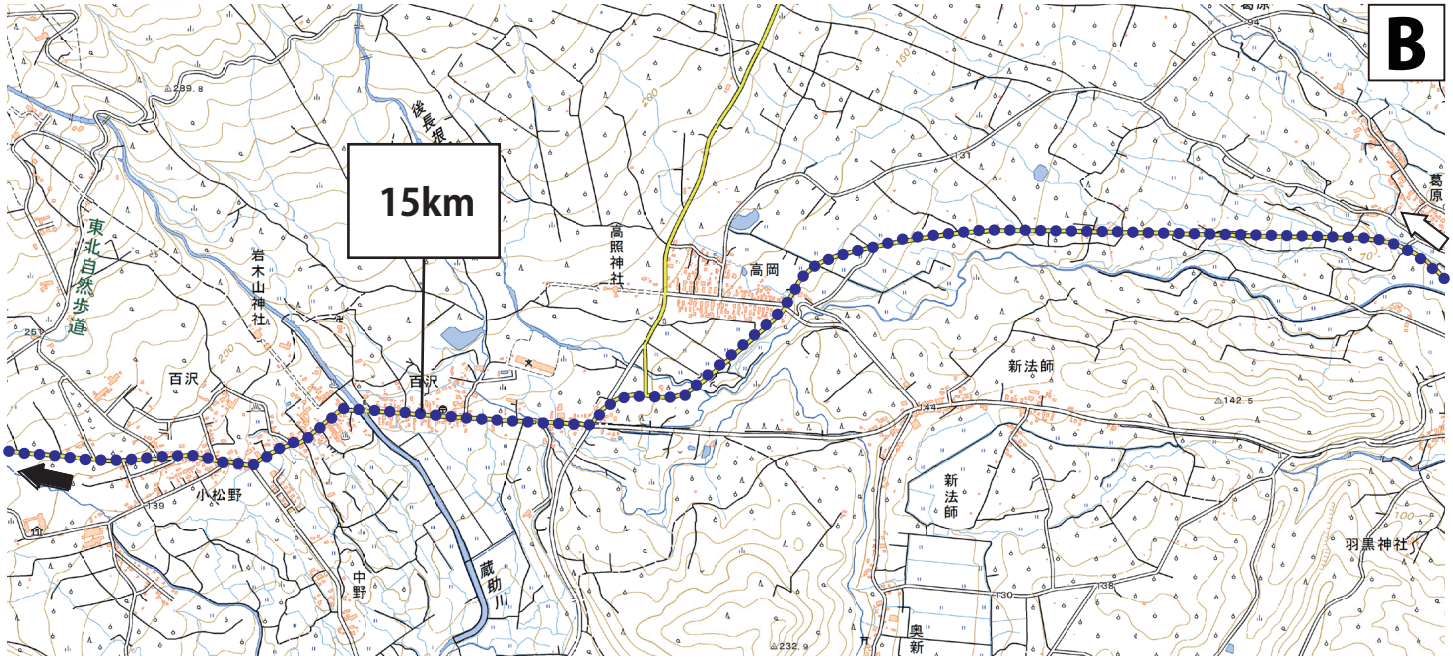

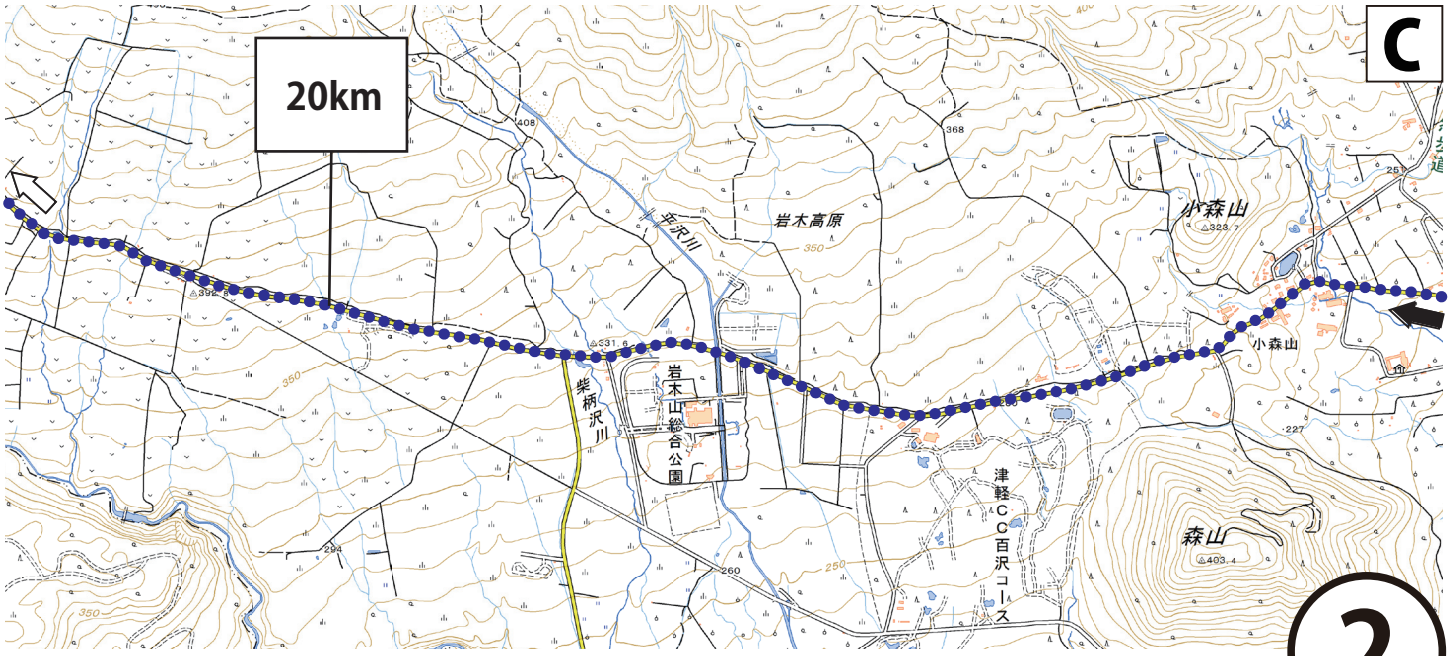

0 500 1000 2000m

みちのく津軽ジャーニーラン 142K

2

国土地理院

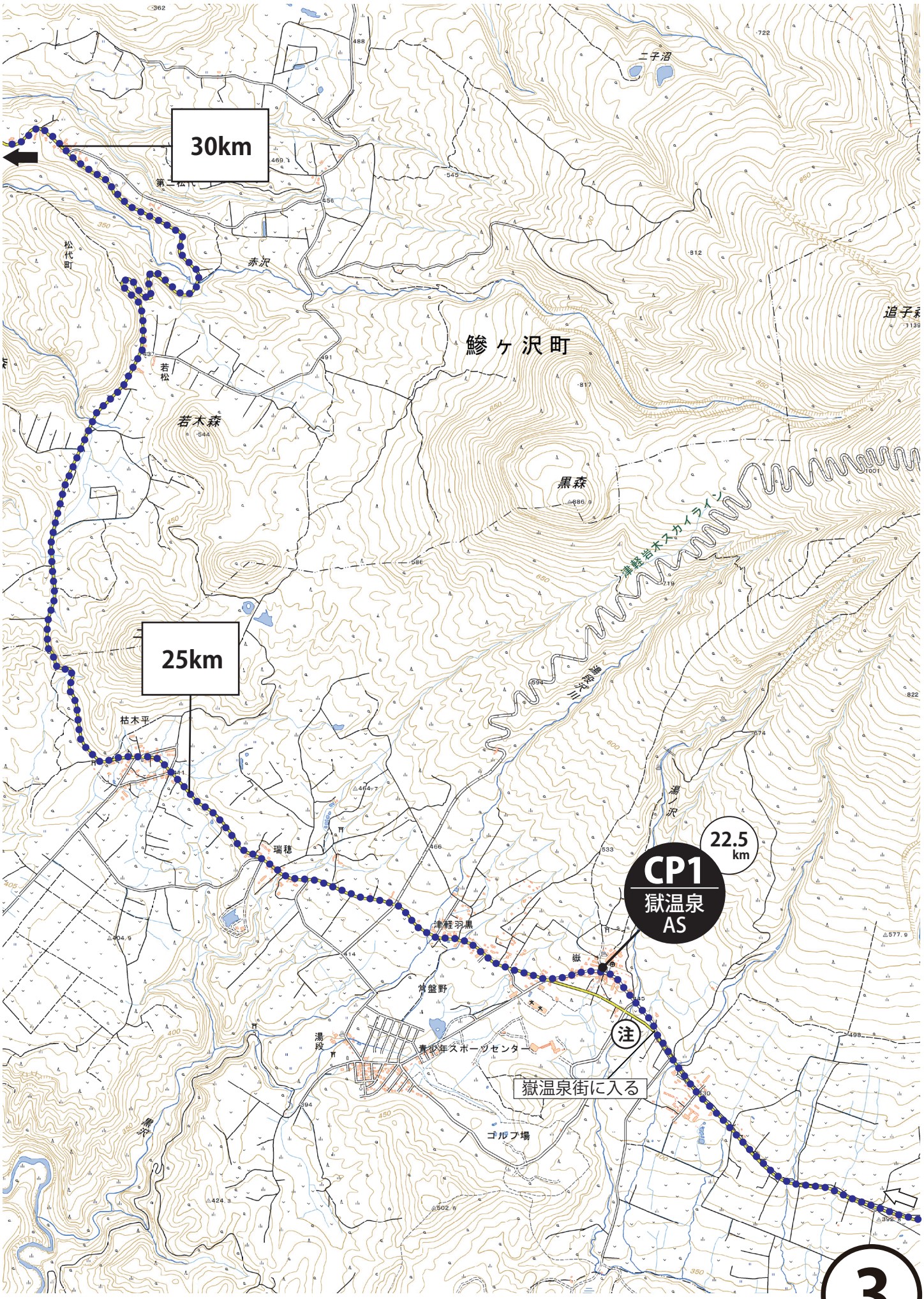

みちのく津軽ジャーニーラン 142K

3

国土地理院

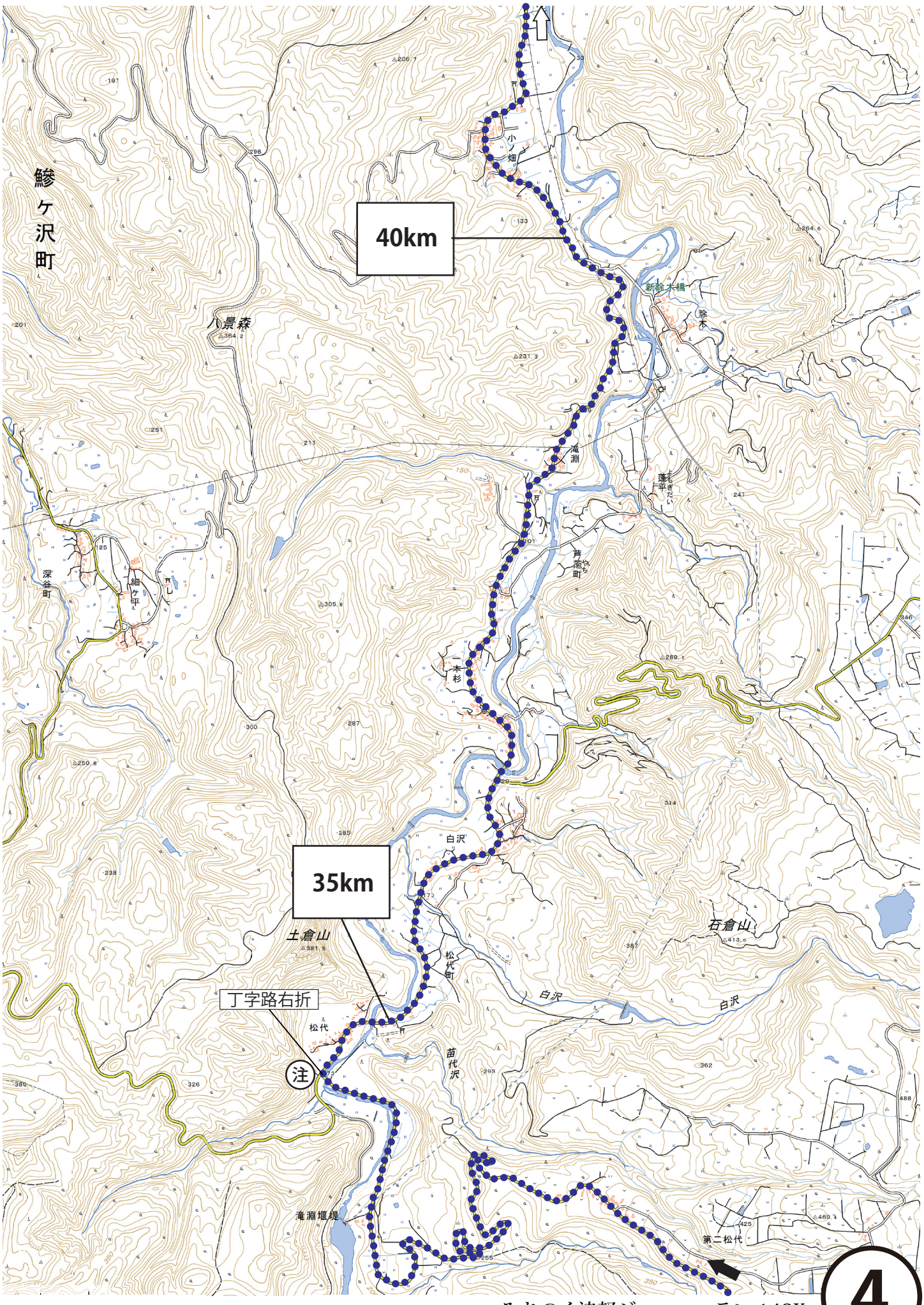

みちのく津軽ジャーニーラン 142K

4

国土地理院

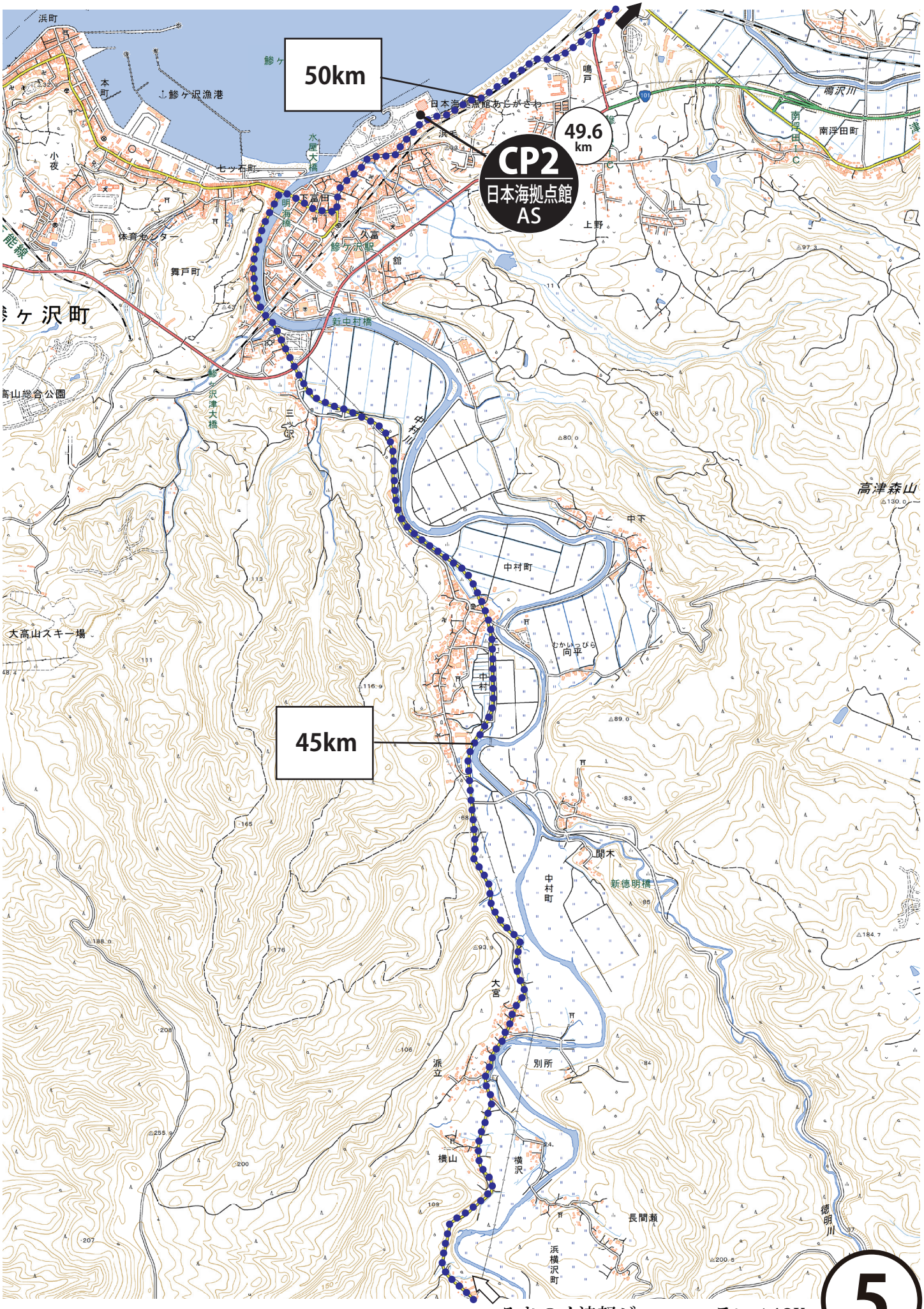

みちのく津軽ジャーニーラン 142K

5

国土地理院

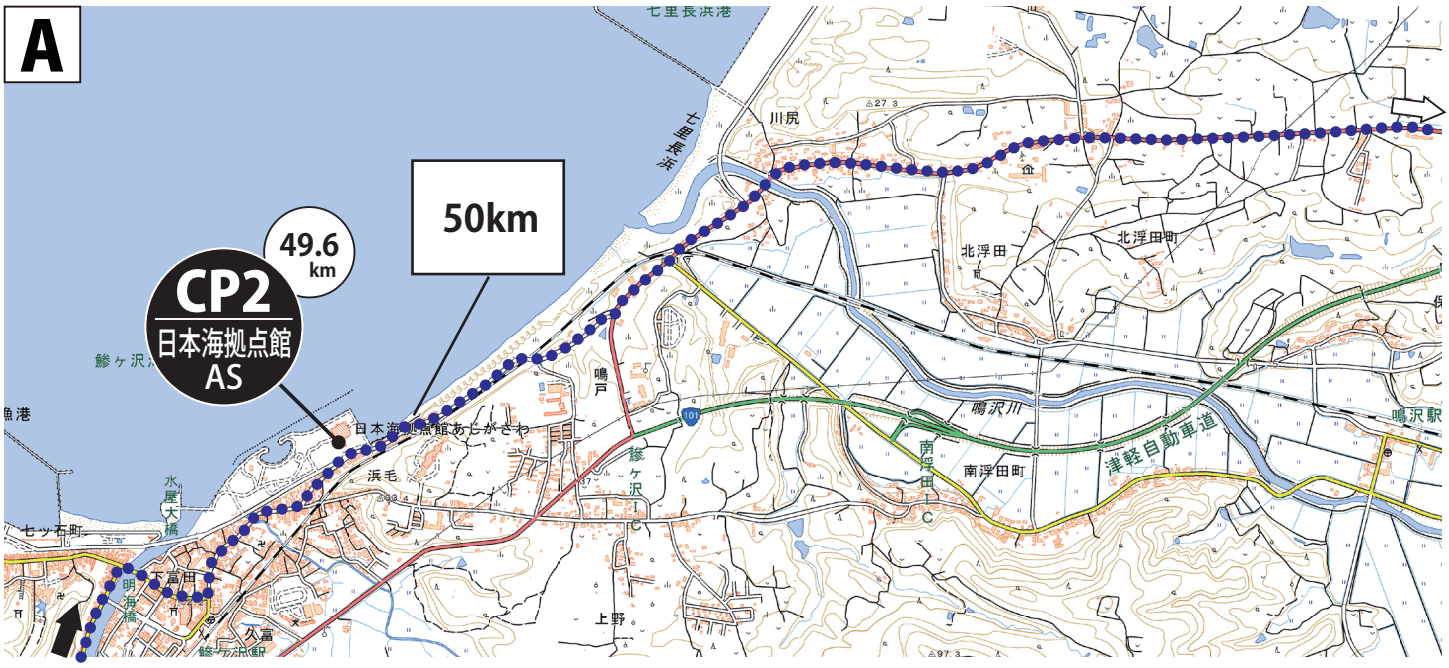

みちのく津軽ジャーニーラン 142K

6

国土地理院

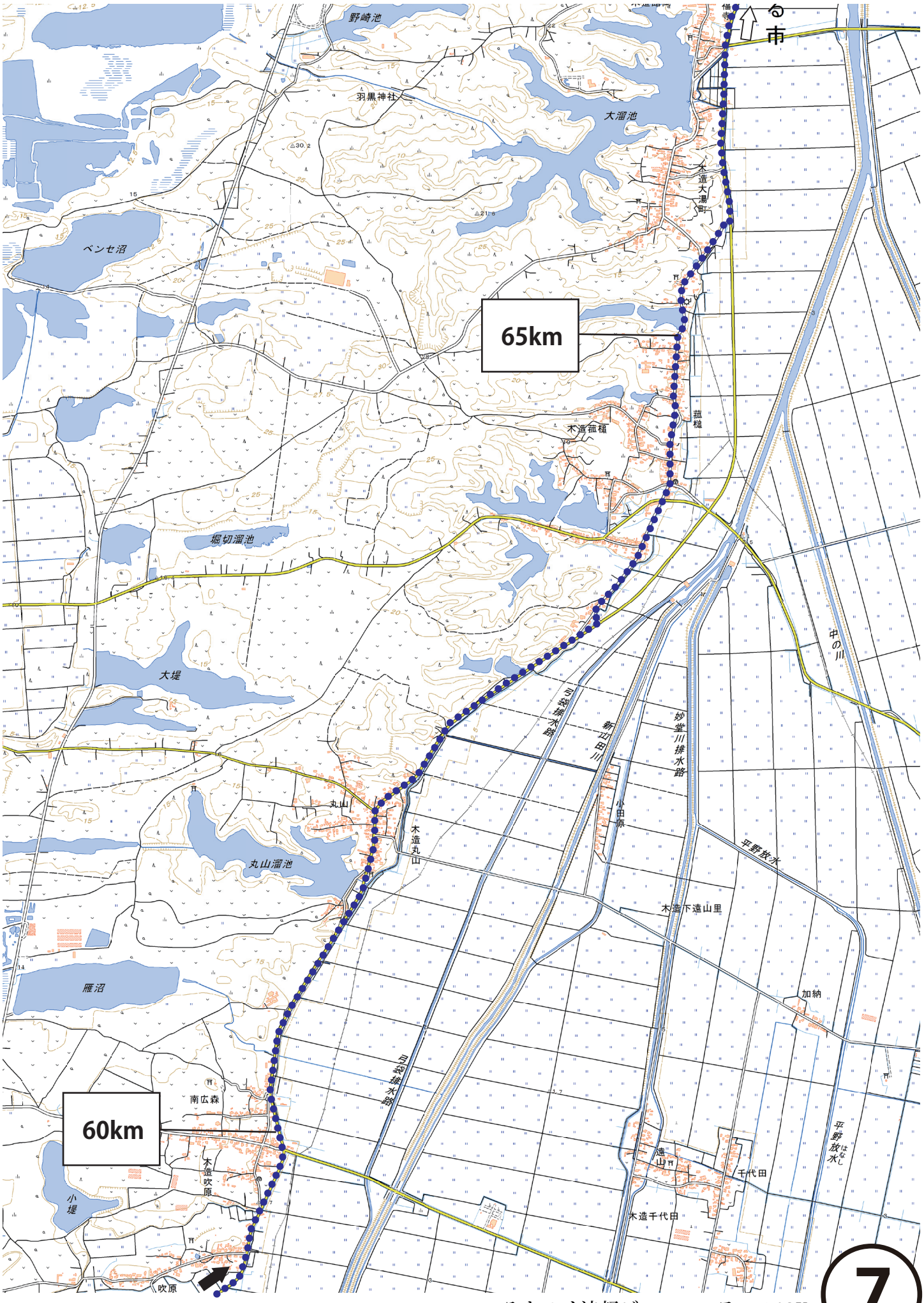

みちのく津軽ジャーニーラン 142K

7

国土地理院

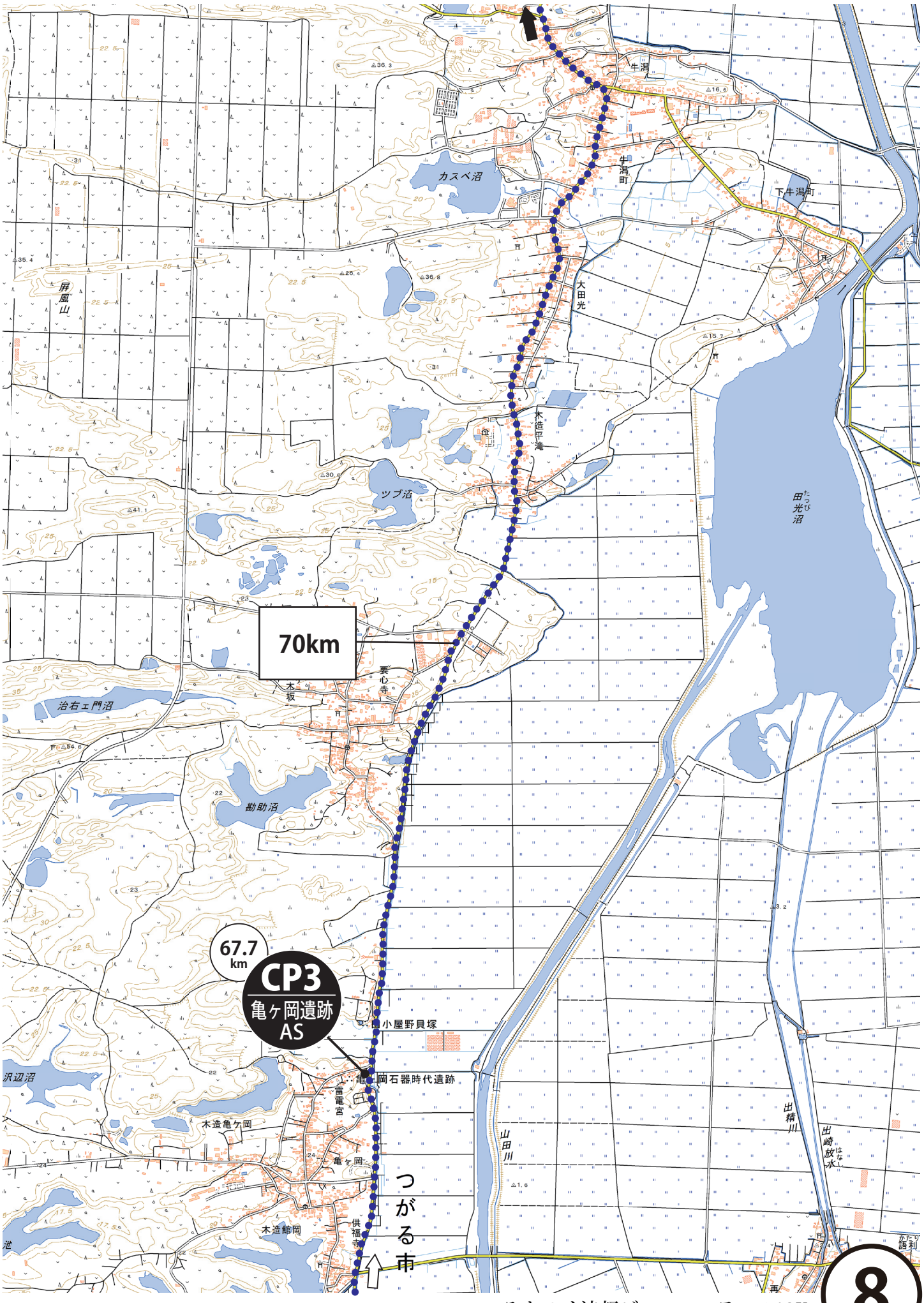

みちのく津軽ジャーニーラン 142K

8

国土地理院

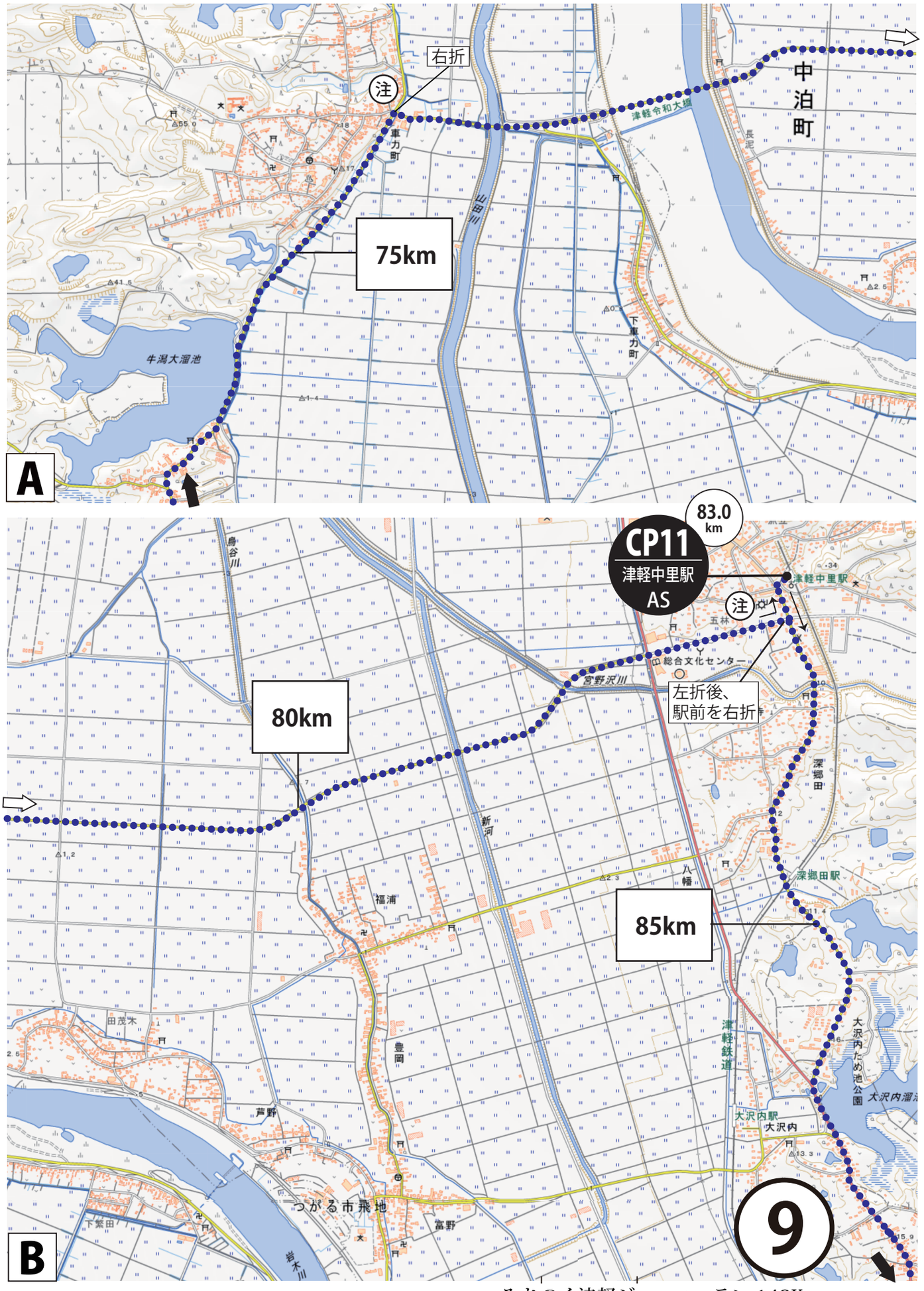

0 500 1000 2000m

みちのく津軽ジャーニーラン 142K

国土地理院

五所川原市
泊町
川倉駅
金木町川倉
川倉開拓
新川
湯の川
金木町藤枝
藤枝溜池
芦野公園駅
金木町
90km
金木町蒔田
金木町沢部
注
左折注意
金木駅
弘前大学金木農場
91.3
km
CP12
金木町観光
物産館
AS
金木川
熊野宮
小田川
八幡宮
金木町嘉瀬
嘉瀬駅
津軽鉄道
清久溜池
0
500
1000
2000m
みちのく津軽ジャーニーラン 142K
10
国土地理院

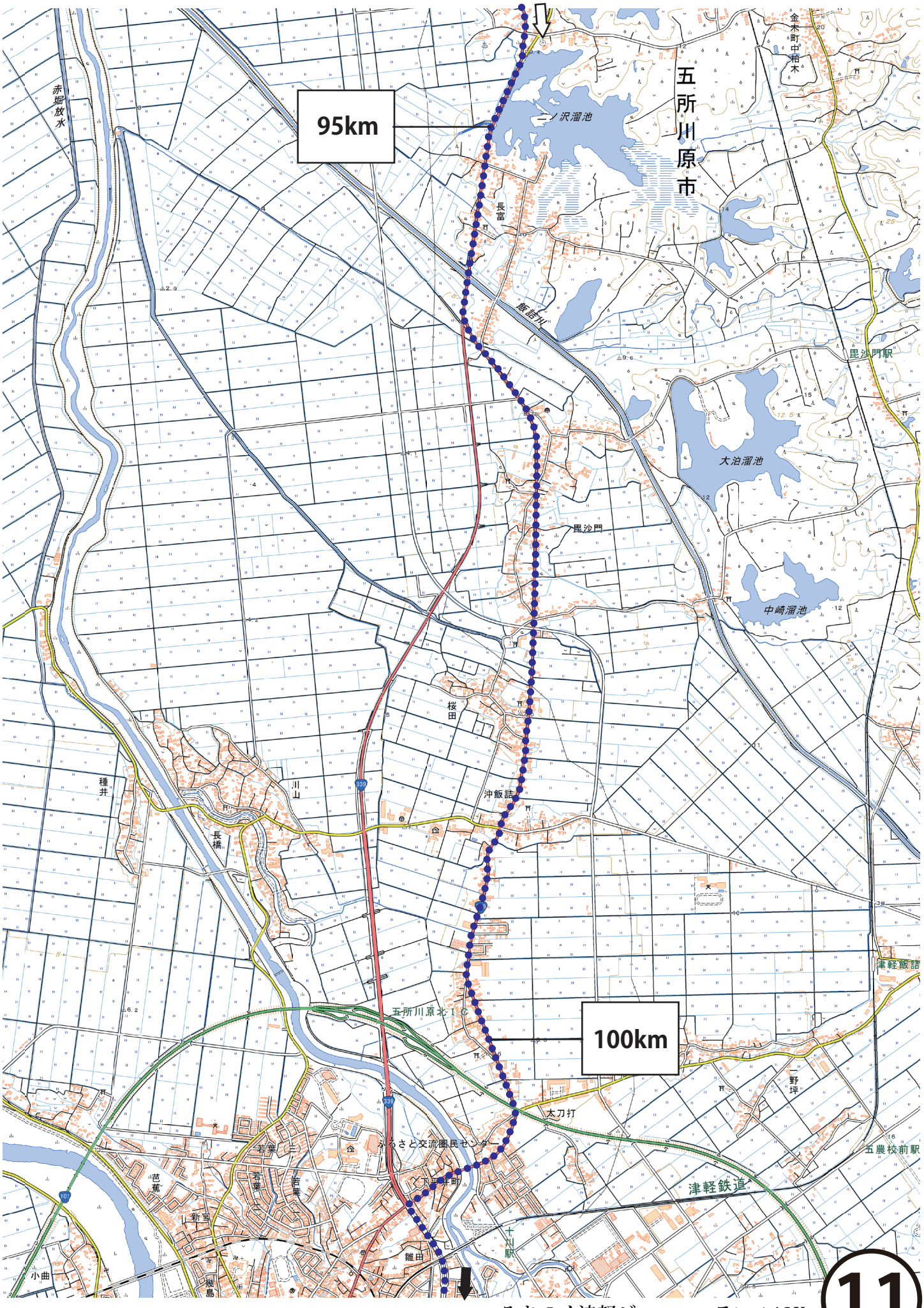

みちのく津軽ジャーニーラン 142K

11

国土地理院

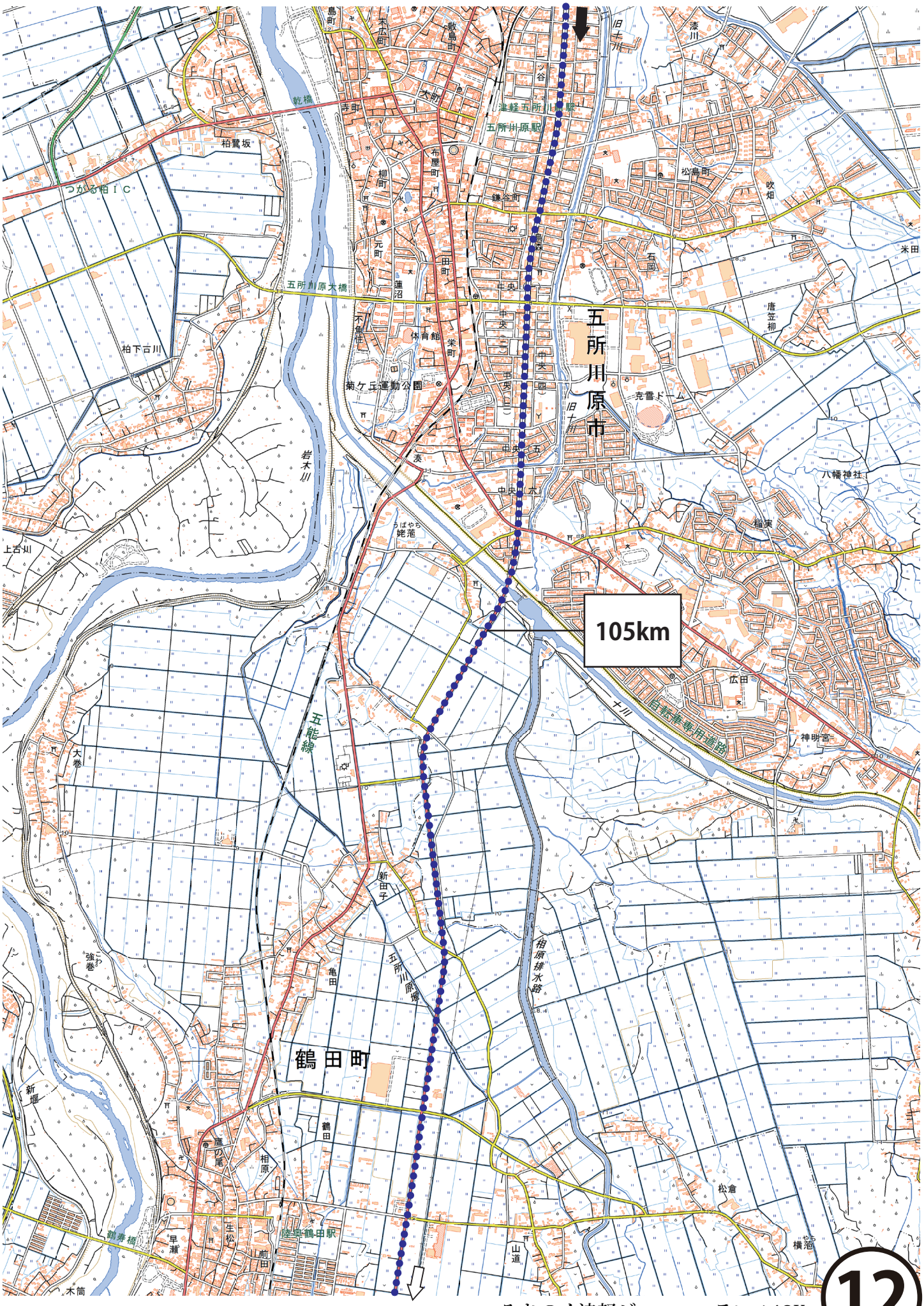

みちのく津軽ジャーニーラン 142K

12

国土地理院

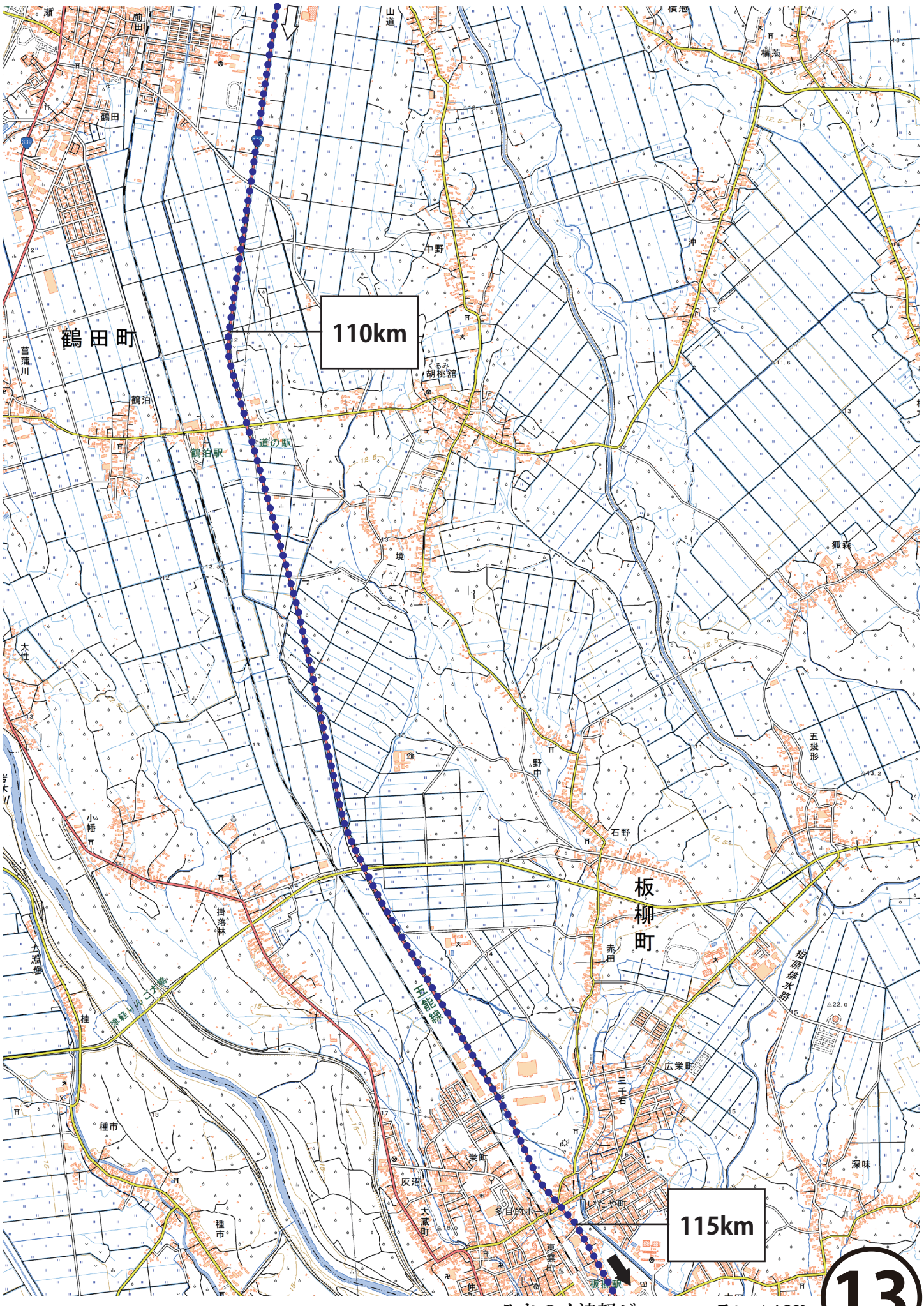

みちのく津軽ジャーニーラン 142K

13

国土地理院

みちのく津軽ジャーニーラン 142K

14

国土地理院

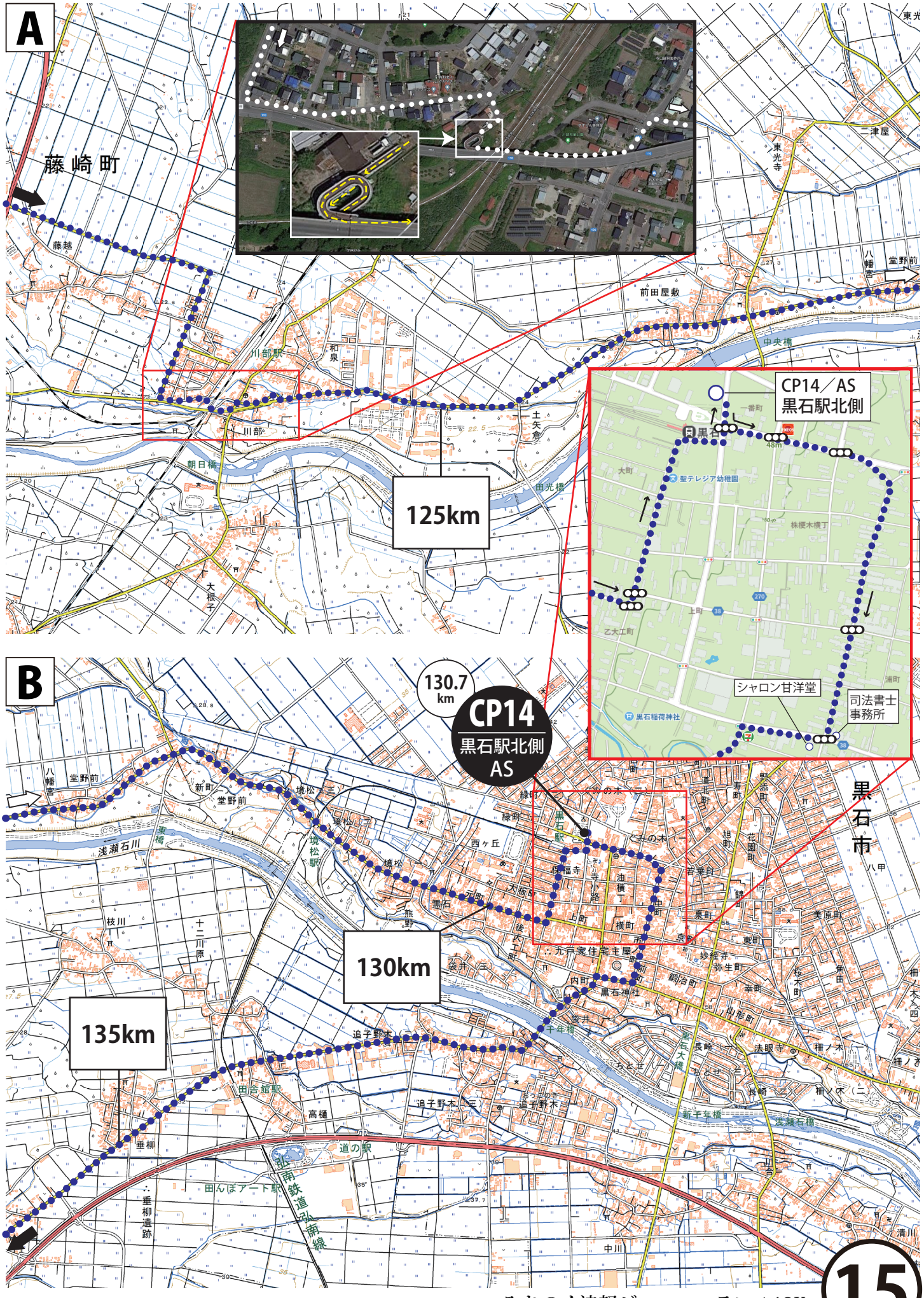
A
藤崎町
藤越
川部駅
川部
和泉
朝日橋
大根子
前田屋敷
中央橋
田光橋
堂野前
八幡宮
一津屋
東光寺
125km
CP14／AS
黒石駅北側
一番町
黒石
大町
聖テレジア幼稚園
株梗木横丁
上町
乙大工町
浦町
黒石稲荷神社
シャロン甘洋堂
司法書士
事務所
B
130.7
km
CP14
黒石駅北側
AS
130km
135km
八幡宮
堂野前
新町
境松（三）
境松（二）
境松駅
浅瀬石川
東橋
西ヶ丘
緑町
黒石駅
くぬぎの木（一）
くぬぎの木（二）
寺小路
油横丁
大坂町
上町
横町
元町
熊野
後大工町
九戸家住宅主屋
内町
黒石神社
袋井（二）
袋井（一）
千年橋
追子野木（一）
追子野木（二）
追子野木（三）
新千年橋
黒石大橋
浅瀬石橋
法眼寺
栅ノ木（一）
栅ノ木（二）
栅ノ木（三）
栅ノ木（四）
長崎（一）
長崎（二）
わとせ（一）
わとせ（三）
黒石市
八甲
呉服町
寿町
野添町
旭町
花園町
呉服町
鍛冶町
幸町
弥生町
妙経寺
美原町
東町
京町
桜木町
川原町
枝川
十二川原
垂柳
垂柳遺跡
高樋
田舎館駅
田んぼアート下駅
道の駅
弘南鉄道弘南線
中川
清川
0
500
1000
2000m
みちのく津軽ジャーニーラン 142K
15
国土地理院

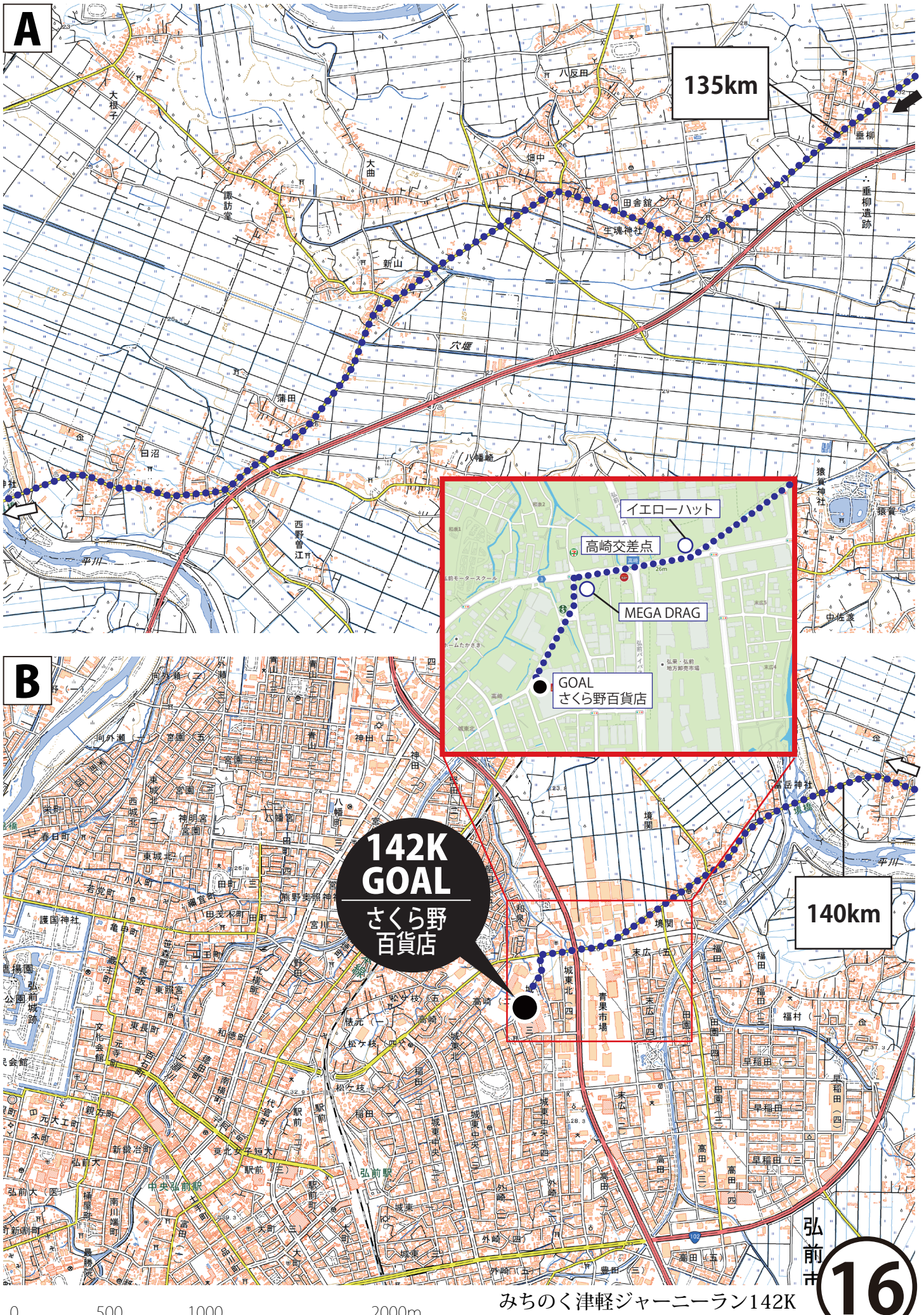

みちのく津軽ジャーニーラン142K

16

国土地理院