

富士の眺めが日本一美しい街 大月市
市制施行 60 周年記念

第1回「秀麗富嶽十二景」

おうぎやま

ももくらさん

扇山～百蔵山

トレイルラン
&
クロスカントリー



2014年 11月2日(日)

主催／NPO 法人 スポーツエイド・ジャパン

共催／大月市

後援／山梨日日新聞社 大月市観光協会 公益社団法人やまなし観光推進機構

協力／大月警察署 上野原警察署 大月交通安全協会猿橋支部 大月交通安全協会富浜支部

下和田区 猿橋区 中野地区 山谷地区 宮谷地区 犬目地区 新田地区 恋塚地区 下和田財産区 富浜財産区

扇山財産区管理会 大月市スポーツ少年団 富浜中学校 猿橋中学校

大月市スポーツ推進協議会 山梨県庁駅伝クラブ 大月市おもてなし推進協議会 アメニス山梨桂川グループ

武蔵ウルトラマラソンクラブ チーム凰 チーム★リスペクト

協賛／株式会社 ICI 石井スポーツ (株)山梨スポーツ

第1回「秀麗富嶽十二景」扇山～百蔵山トレイルラン&クロスカントリー

開催日

2014年 11月2日(日) ※小雨決行

会場

山梨県大月市 桂川ウェルネスパーク 〒409-0502 山梨県大月市富浜町鳥沢8438 TEL 0554-20-3080

種目

- 25km トレイルラン 女子18～44歳(高校不可)、45歳以上
男子18～39歳(高校不可)、40歳代、50歳代、60歳以上
- 13km トレイルラン 女子高校～44歳、45歳以上、男子高校～39歳、40歳代、50歳以上
- 5km クロスカントリー 女子高校以上、男子高校以上
- 2.5km クロスカントリー 女子小学、中学、男子小学、中学

コース

- 25km トレイルラン
桂川ウェルネスパーク～梨ノ木平～君恋温泉～犬目～安達野～扇山～宮谷分岐～百蔵山～百蔵浄水場～総合グラウンド前～猿橋(日本三奇橋)～猿橋中入口～中央道側道～ウェルネスパーク
- 13km トレイルラン
桂川ウェルネスパーク～中央道側道～旧宮谷小学校横～宮谷分岐～百蔵山～百蔵浄水場～総合グラウンド前～猿橋(日本三奇橋)～猿橋中入口～中央道側道～ウェルネスパーク
- クロスカントリー5km/桂川ウェルネスパーク内・特設クロスカントリーコース2周
- クロスカントリー2.5km/桂川ウェルネスパーク内・特設クロスカントリーコース1周

受付

7:00～8:00 ※荷物預かりあり

開会式

8:00～

スタート ゴール

桂川ウェルネスパーク	■25km	8:30 スタート	ゴール閉鎖14:30(制限時間6時間)
エントランス広場	■13km	8:40 スタート	ゴール閉鎖12:40(制限時間4時間)
	■2.5km	9:00 スタート	ゴール閉鎖9:40(制限時間40分)
	■5km	9:40 スタート	ゴール閉鎖11:00(制限時間1時間20分)

関門

宮谷分岐 25km / 11:30、13km / 10:00

エイド ステーション

25km 梨ノ木平/3.4km、安達野(登山口)/8.3km、宮谷分岐(宮谷沢上流)/15.3km、猿橋(日本三奇橋)広場/22.1km
13km 宮谷分岐(宮谷沢上流)/4.3km、猿橋(日本三奇橋)広場/10.1km

記録

ICチップによる自動計測 完走証はゴール後発行。(大会当日のみ)
※全員の記録は後日、スポーツエイド・ジャパン公式サイトに公開します。

表彰

各部1位～3位

参加賞

大会記念Tシャツ(希望者のみ)、地元特産品など

参加料

種目		記念Tシャツあり	記念Tシャツなし	
25km	一般	4,300円	3,800円	
	高校	3,000円	2,500円	※記念Tシャツのあり、なしを選択してください
13km	一般	3,500円	3,000円	
	高校	3,000円	2,500円	
5km	一般	2,500円	2,000円	
	高校	2,000円	1,500円	
2.5km	中学以下	1,500円		※全員に記念ハンドタオル付き

募集定員

800名 (25km・400名、13km・200名、5km・100名・2.5km・100名)

申込方法

- ①インターネット **スポーツエイド・ジャパン** <http://sportsaid-japan.org/>
ランネット <http://runnet.jp/>

②専用申込書による申込み

参加申込書に必要事項を記入のうえ、大会事務局まで郵送かFAX(049-298-7788)にてお送りください。参加料は郵便局に常置してある郵便振替用紙(払込取扱票)にて下記口座宛にご送金ください。申込書と参加料の受領をもって正式エントリーとします。

〈郵便振替口座〉口座記号番号 00100-3-666815 加入者名 スポーツエイド・ジャパン

申込期限

9月19日(金) 必着。先着にて定員になり次第、締切ります(スポーツエイド・ジャパンのサイトでお知らせ)。なお、締切りに後申込み(参加料を送金)された方には手数料(書留料金等)を差し引いた金額を返金します。

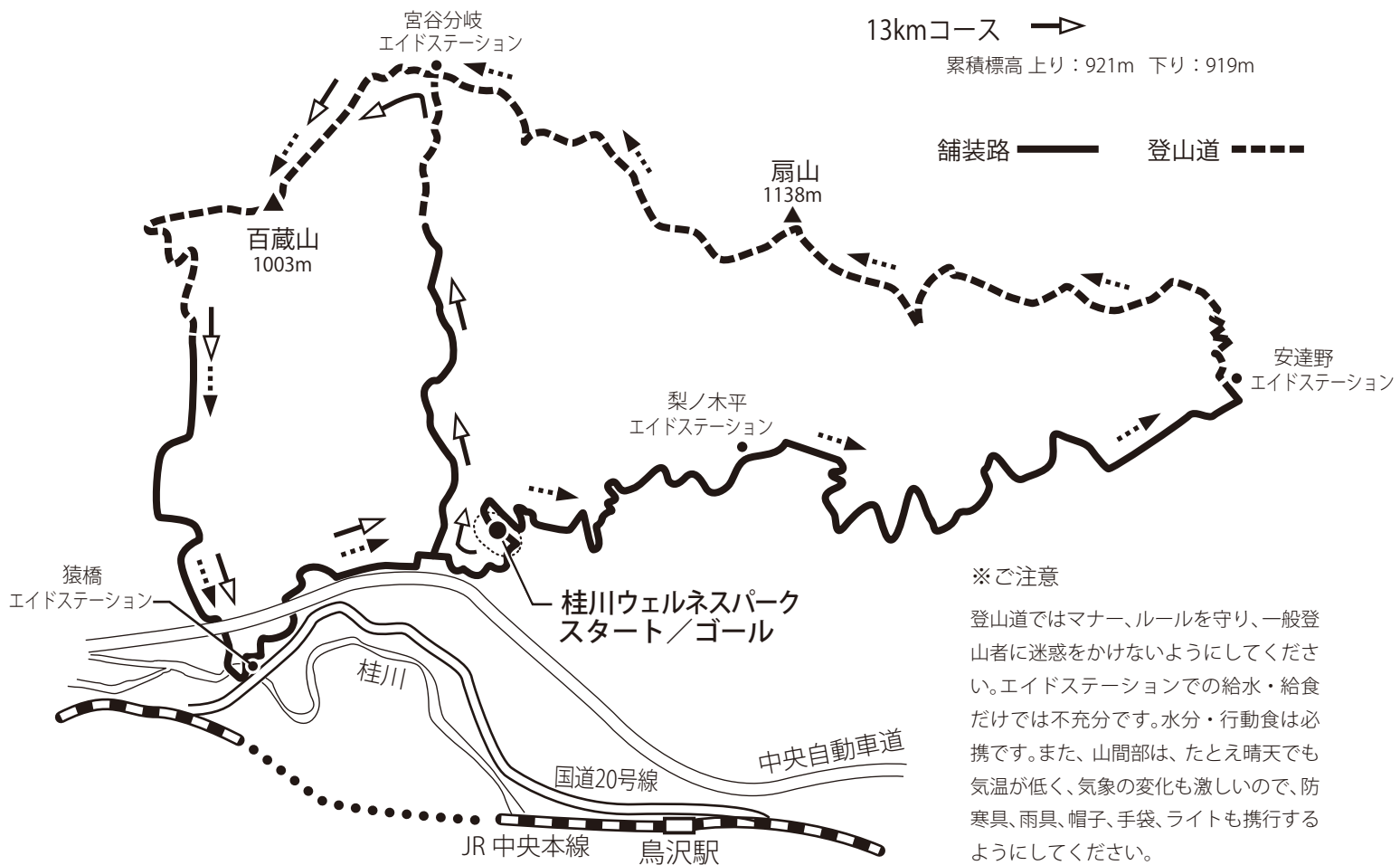
コース図

25kmコース ...▶

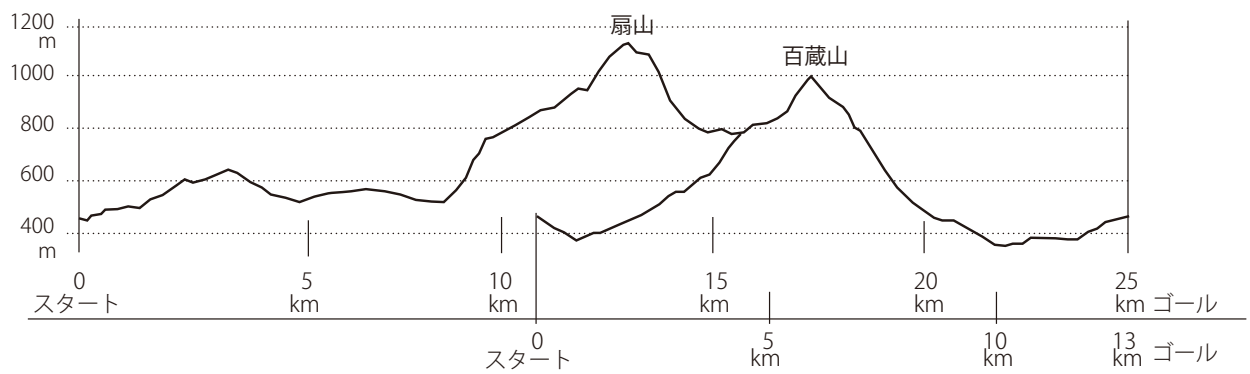
累積標高 上り：1521m 下り：1525m

13kmコース →

累積標高 上り：921m 下り：919m



高低図




大月市は東京都心から西に約75km、甲府市からは東に約35kmに位置し、中央自動車道、国道20号、JR中央本線などの幹線交通網によって結ばれています。さらに、これらの東西交通軸に交差して、富士吉田市、富士河口湖町に向かう国道139号や富士急行線などの分岐点でもあり、古くから交通の要衝となっています。また、富士山観光の北の玄関口でもあり、市内随所から雄大な富士を望む景勝地としても知られています。

会場となる桂川ウェルネスパークは「里山の自然を活かし、健康増進に寄与し、成長する公園」をテーマに整備が進められた広域都市公園で、今も多くの方に親しまれています。

コースとなっている扇山と百蔵山は標高1000mほどで比較的なだらかな登山コースとして親しまれています。さらに、扇山と百蔵山から望む富士山は、眺望が特に美しい場所として選定されている「秀麗富嶽十二景」に数えられています。また、十二景のなかには旧500円紙幣の富士山が撮影された山もあります。

コース終盤の国の名勝指定を受けている「猿橋」は「岩国の錦帯橋」や「木曾の棧」などと並ぶ「日本三奇橋」の1つで、古くは安藤広重の「甲陽猿橋の図」や十辺舎一九の「諸国道中金之草鞋」などにもみることができ重要な歴史資源となっています。



問合せ先

■大会事務局

〒350-0455 埼玉県入間郡毛呂山町阿諏訪 1221 スポーツエイド・ジャパン内
TEL 049-294-5603 080-5085-5603 FAX 049-298-7788
E-mail info@sportsaid-japan.org URL http://sportsaid-japan.org/

■大月市役所

産業建設部 産業観光課 商工観光担当

〒401-0015 山梨県大月市大月町花咲1608-19(花咲庁舎) TEL 0554-20-1829

アクセス

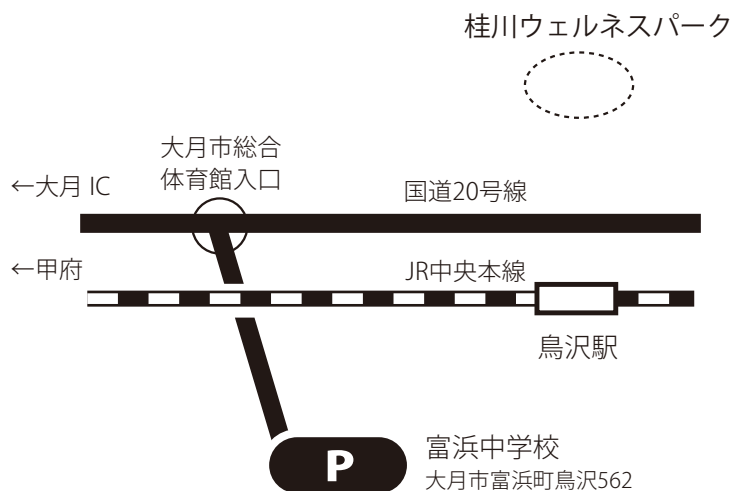
鉄道 JR中央本線 鳥沢駅より大会専用シャトルバスあり(所要時間10分)

自動車 中央自動車道 大月 ICより富浜中学校校庭9Km

国道20号線 大月市総合体育館入口信号を南へ

富浜中学校校庭 臨時駐車場(大会専用シャトルバスあり)

※会場(桂川ウェルネスパーク)に駐車はできません。



参加申込書

※コピーしてご使用ください

大会名 富士の眺めが日本一美しい街 大月市 市制施行60周年記念 第1回「秀丽富嶽十二景」扇山～百蔵山トレイルラン&クロスカントリー

種目 25km 13km 5km 2.5km ※いずれかに○

フリガナ 男 生年月日 年 月 日 歳(大会当日)

氏名 女 所属

住所 〒

本人連絡先

緊急時連絡先

記念Tシャツ あり なし ※24km、12km、5kmの方は選択してください。

Tシャツサイズ SS S M L LL ※上記記念Tシャツありの方はいずれかに○

会場までの交通手段 電車 自家用車(運転・同乗) その他 ※いずれかに○

誓約書

私は本大会参加にあたり、下記の項目について誓約します。

- ①大会中、いかなる事故が発生してもすべて自己責任とし、主催者には一切責任がないものとする、また家族からの異議申し立ても一切できないものとする。
- ②大会参加申込み後の種目変更、キャンセルはできないものとする。
- ③年齢、性別等の虚偽の申告による出場、また申込者本人以外のお出場(代理出場)は失格とし、参加取消しとする。
- ④自然災害、事件、事故等による大会中止の場合は、参加料の返金ができないものとする。
- ⑤大会中の映像、記事、記録等のテレビ、新聞、雑誌、インターネット等への掲載権は主催者に属すること。

2014年 月 日

氏名
(未成年者は保護者氏名)

印